

## **Rada Miejska w Radoszycach**

Sesja Rady Miejskiej

# **Protokół nr LXXXV/2024**

LXXXV Sesja Rady Miejskiej w Radoszycach w dniu 26 marca 2024

Przewodniczący Rady Miejskiej w Radoszycach Pan Robert Nowak poinformował, że osoby uczestniczące w sesji wyrażają zgodę na upublicznienie swojego wizerunku, zgodnie z przepisami Rozporządzenia Parlamentu Europejskiego i Rady (UE) Nr 2016/679 z dnia 27 kwietnia 2016 roku w sprawie ochrony osób fizycznych w związku z przetwarzaniem danych osobowych i w sprawie swobodnego przepływu takich danych oraz uchylenia dyrektywy 95/46/WE (ogólne rozporządzenie o ochronie danych)” (Dz. U. UE L 119 z dnia 4 maja 2016 r., str. 1 z późn. zm.) – RODO.

Następnie Przewodniczący przekazał, że posiedzenie zostało zwołane na podstawie art. 20 ust. 1 ustawy z dnia 8 marca 1990 r. o samorządzie gminnym oraz § 22 ust. 1 i 3 statutu Miasta i Gminy Radoszyce stacjonarnie z wykorzystaniem przekazanych radnym środków komunikowania się na odległość.

Sesja odbyła się stacjonarnie w sali konferencyjnej Urzędu Miasta i Gminy w Radoszycach przy ul. 1 Maja 7. Obrady rozpoczęto 26 marca 2024 o godz. 13:38, a zakończono o godz. 14:54 tego samego dnia.

Transmisja z przebiegu obrad znajduje się na stronie internetowej <http://radoszyce.esesja.pl/>

Integralną część niniejszego protokołu stanowi nagranie audio/video z posiedzenia sesji Rady Miejskiej, które znajduje się w aktach Rady Miejskiej w Radoszycach.

Link do wykazu dyskusji: <http://api.esesja.pl/player/281881/a7edf5af-fe8c-4>

Załącznikiem jest również wykaz czasów osób, radnych i gości, którzy zabierali głos podczas dyskusji w posiedzeniu.

### **1. Otwarcie posiedzenia**

Przewodniczący Pan Robert Nowak powitał radnych, zaproszonych gości, sołtysów, obsługę prawną oraz obsługę Rady Miejskiej w Radoszycach a następnie poinformował radnych, aby dla usprawnienia posiedzenia, w trakcie dyskusji, zgłaszali chęć zabrania głosu, wykorzystując odpowiednią funkcję w programie eSesja na tablecie.

#### **Lista gości na posiedzeniu:**

Michał Pękala Burmistrz Miasta i Gminy Radoszyce  
Grzegorz Pakuła Zastępca Burmistrza Miasta i Gminy Radoszyce  
Jolanta Fidos Skarbnik Miasta i Gminy Radoszyce  
Zygmunt Ptak Radca Prawny  
Mariusz Borowski Kierownik Referatu Budownictwa  
Paulina Pakuła Kierownik Referatu Promocji i Spraw Społecznych  
Jolanta Moszczyńska Kierownik MGOPS

Maciej Gajda Kierownik KZG  
Ewelina Jańczyk Kierownik CUW  
Zbigniew Kowalczyk Dyrektor SP Wilczkowice  
Monika Komisarska Dyrektor SP Kapałów  
Grażyna Staciwa Dyrektor Samorządowego Przedszkola  
Sławomir Staciwa Dyrektor SP Górniki  
Elżbieta Woźniak Dyrektor SP Kłucko  
Jarosław Smołuch Komendant Policji w Radoszycach  
Agnieszka Pruska Promocja  
Paulina Kowalska GKRPA  
Małgorzata Michalska Kierownik USC  
Marek Cieślak Kierownik OSO

Zdzisław Grabarczyk sołtys sołectwa Filipy  
Małgorzata Szwed sołtys sołectwa Górniki  
Danuta Siwczyk sołtys sołectwa Grębosze  
Jan Kaczmarczyk sołtys sołectwa Grodzisko  
Marian Mularczyk sołtys sołectwa Gruszka  
Beata Misztal sołtys sołectwa Huta  
Alina Sadowska sołtys sołectwa Jacentów  
Tadeusz Basiak sołtys sołectwa Jakimowice  
Beata Soboń sołtys sołectwa Jarzęb  
Marcin Skrobisz sołtys sołectwa Kaliga  
Krystyna Makuch sołtys sołectwa Kłucko  
Zofia Kuterska sołtys sołectwa Lewoszów  
Jolanta Pawłowska sołtys sołectwa Łysów  
Tadeusz Studziński sołtys sołectwa Momocicha  
Helena Kuleta sołtys sołectwa Mościska Duże  
Dorota Fabicka-Krakowiak sołtys sołectwa Mościska Małe  
Krzysztof Jarzęb sołtys sołectwa Nadworów  
Magdalena Staciwa sołtys sołectwa Pakuły  
Grzegorz Burda sołtys sołectwa Plenna  
Andrzej Kałuziński sołtys sołectwa Podlesie  
Wiesław Trojanowski sołtys sołectwa Radoska  
Leon Stanisław Kitliński sołtys sołectwa Radoszyce  
Elżbieta Majchrzak sołtys sołectwa Salachowy Bór  
Marcin Gołuch sołtys sołectwa Wyrębów  
Maciej Gajda sołtys sołectwa Węgrzyn  
Jacek Olesiński sołtys sołectwa Wilczkowice  
Ewa Jankowska sołtys sołectwa Wiosna  
Jadwiga Jaborowska sołtys sołectwa Wisy  
Stanisław Sinkiewicz sołtys sołectwa Zychy

## **2. Stwierdzeni kworum**

Przewodniczący poprosił radnych o potwierdzenie swojej obecności.

W posiedzeniu wzięło udział 13 członków.

Obecni:

1. Józef Biały
2. Jan Kaczmarczyk
3. ~~Janina Król~~
4. Wiesława Król
5. ~~Leszek Myszkowski~~
6. Maciej Nieduziak
7. Robert Nowak
8. Andrzej Przyjemski
9. Damian Rozmus
10. Alina Sadowska
11. Dorota Szustak
12. Anna Ściegienna
13. Jacek Zaleśny
14. Krystyna Zimińska
15. Mariusz Żabiński

### **W dyskusji wzięli udział:**

- Robert Nowak

### **Głosowano w sprawie:**

Sprawdzenie obecności.

### **Wyniki głosowania**

OBECNY: 12, NIEOBECNY: 3

#### **Wyniki imienne:**

OBECNY (12)

Józef Biały, Jan Kaczmarczyk, Wiesława Król, Maciej Nieduziak, Robert Nowak, Andrzej Przyjemski, Damian Rozmus, Alina Sadowska, Dorota Szustak, Jacek Zaleśny, Krystyna Zimińska, Mariusz Żabiński

NIEOBECNY (3)

Janina Król, Leszek Myszkowski, Anna Ściegienna

Przewodniczący stwierdził, że w obradach wzięło udział 12 radnych na ogólną liczbę 15, co zgodnie z ustawą z dnia 8 marca 1990 roku o samorządzie gminnym, czyni sesję zdolną do uchwalania prawomocnych uchwał i wniosków.

Ponadto Przewodniczący poinformował, że zgodnie z wymogami, jakie weszły w życie z dniem 23 września 2020 roku, mówiącymi o dostępności filmów dla osób niepełnosprawnych, każde z nagrań video sesji musi być opatrzone napisami, dlatego aby dźwięk był wyraźny, uprzejmie poprosił, aby każda z wypowiedzi radnego odbywała się tylko i wyłącznie z użyciem mikrofonu

### **3. Zatwierdzenie protokołu Nr LXXXI/2024 z dnia 22 stycznia 2024 roku**

Przewodniczący zwrócił się do radnych z zapytaniem, czy mają jakiegokolwiek uwagi lub wnioski do protokołu. Wobec braku pytań i uwag Przewodniczący poddał pod głosowanie zatwierdzenie protokołu.

#### **Głosowano w sprawie:**

Zatwierdzenie protokołu Nr LXXXI/2024 z dnia 22 stycznia 2024 roku.

#### **Wyniki głosowania**

ZA: 12, PRZECIW: 0, WSTRZYMUJĘ SIĘ: 0, BRAK GŁOSU: 0, NIEOBECNI: 3

#### **Wyniki imienne:**

ZA (12)

Józef Biały, Jan Kaczmarczyk, Wiesława Król, Maciej Nieduziak, Robert Nowak, Andrzej Przyjemski, Damian Rozmus, Alina Sadowska, Dorota Szustak, Jacek Zaleśny, Krystyna Zimińska, Mariusz Żabiński

NIEOBECNI (3)

Janina Król, Leszek Myszkowski, Anna Ściegienna

Przewodniczący stwierdził, że Rada Miejska w Radoszycach w obecności 12 radnych przy 12 głosach za, jednogłośnie zatwierdziła protokół.

### **4. Zatwierdzenie protokołu Nr LXXXII/2024 z dnia 16 lutego 2024 roku**

Przewodniczący zwrócił się do radnych z zapytaniem, czy mają jakiegokolwiek uwagi lub wnioski do protokołu. Wobec braku pytań i uwag Przewodniczący poddał pod głosowanie zatwierdzenie protokołu.

#### **Głosowano w sprawie:**

Zatwierdzenie protokołu Nr LXXXII/2024 z dnia 16 lutego 2024 roku.

#### **Wyniki głosowania**

ZA: 12, PRZECIW: 0, WSTRZYMUJĘ SIĘ: 0, BRAK GŁOSU: 0, NIEOBECNI: 3

#### **Wyniki imienne:**

ZA (12)

Józef Biały, Jan Kaczmarczyk, Wiesława Król, Maciej Nieduziak, Robert Nowak, Andrzej Przyjemski, Damian Rozmus, Alina Sadowska, Dorota Szustak, Jacek Zaleśny, Krystyna

Zimińska, Mariusz Żabiński  
NIEOBECNI (3)  
Janina Król, Leszek Myszkowski, Anna Ściegienna

Przewodniczący stwierdził, że Rada Miejska w Radoszycach w obecności 12 radnych przy 12 głosach za, jednogłośnie zatwierdziła protokół.

#### **5. Zatwierdzenie protokołu Nr LXXXIII/2024 z dnia 1 marca 2024 roku**

Przewodniczący zwrócił się do radnych z zapytaniem, czy mają jakiegokolwiek uwagi lub wnioski do protokołu. Wobec braku pytań i uwag Przewodniczący poddał pod głosowanie zatwierdzenie protokołu.

##### **Głosowano w sprawie:**

Zatwierdzenie protokołu Nr LXXXIII/2024 z dnia 1 marca 2024 roku.

##### **Wyniki głosowania**

ZA: 12, PRZECIW: 0, WSTRZYMUJĘ SIĘ: 0, BRAK GŁOSU: 0, NIEOBECNI: 3

##### **Wyniki imienne:**

ZA (12)

Józef Biały, Jan Kaczmarczyk, Wiesława Król, Maciej Nieduziak, Robert Nowak, Andrzej Przyjemski, Damian Rozmus, Alina Sadowska, Dorota Szustak, Jacek Zaleśny, Krystyna Zimińska, Mariusz Żabiński  
NIEOBECNI (3)  
Janina Król, Leszek Myszkowski, Anna Ściegienna

Przewodniczący stwierdził, że Rada Miejska w Radoszycach w obecności 12 radnych przy 12 głosach za, jednogłośnie zatwierdziła protokół.

#### **6. Zatwierdzenie protokołu Nr LXXXIV/2024 z dnia 15 marca 2024 roku**

Przewodniczący zwrócił się do radnych z zapytaniem, czy mają jakiegokolwiek uwagi lub wnioski do protokołu. Wobec braku pytań i uwag Przewodniczący poddał pod głosowanie zatwierdzenie protokołu.

##### **Głosowano w sprawie:**

Zatwierdzenie protokołu Nr LXXXIV/2024 z dnia 15 marca 2024 roku.

##### **Wyniki głosowania**

ZA: 12, PRZECIW: 0, WSTRZYMUJĘ SIĘ: 0, BRAK GŁOSU: 0, NIEOBECNI: 3

##### **Wyniki imienne:**

ZA (12)

Józef Biały, Jan Kaczmarczyk, Wiesława Król, Maciej Nieduziak, Robert Nowak, Andrzej Przyjemski, Damian Rozmus, Alina Sadowska, Dorota Szustak, Jacek Zaleśny, Krystyna Zimińska, Mariusz Żabiński

NIEOBECNI (3)

Janina Król, Leszek Myszkowski, Anna Ściegienna

Przewodniczący stwierdził, że Rada Miejska w Radoszycach w obecności 12 radnych przy 12 głosach za, jednogłośnie zatwierdziła protokół.

## **7. Przyjęcie porządku obrad sesji Rady Miejskiej w Radoszycach**

Przewodniczący przypomniał, że zgodnie z art.20 ust.1a ustawy o samorządzie gminnym Rada Miejska może wprowadzić zmiany w porządku obrad bezwzględną większością głosów ustawowego składu rady.

Przewodniczący poinformował, że projekt porządku obrad państwo radni otrzymali i wobec braku sprzeciwu przyjął, że nie zachodzi potrzeba jego odczytywania. Wobec braku uwag poddał pod głosowanie porządek obrad.

### **Porządek obrad**

1. Otwarcie posiedzenia
2. Stwierdzenie kworum
3. Zatwierdzenie protokołu Nr LXXXI/2024 z dnia 22 stycznia 2024 roku
4. Zatwierdzenie protokołu Nr LXXXII/2024 z dnia 16 lutego 2024 roku
5. Zatwierdzenie protokołu Nr LXXXIII/2024 z dnia 1 marca 2024 roku
6. Zatwierdzenie protokołu Nr LXXXIV/2024 z dnia 15 marca 2024 roku
7. Przyjęcie porządku obrad sesji Rady Miejskiej w Radoszycach
8. Sprawozdanie z działalności Burmistrza Miasta i Gminy Radoszyce w okresie od 22 stycznia 2024 roku do dnia 26 marca 2024 roku
9. Rozpatrzenie projektu uchwały w sprawie zmiany Wieloletniej Prognozy Finansowej Gminy Radoszyce na lata 2024 – 2035 oraz zmian w budżecie Gminy Radoszyce na 2024 rok
  - a) Rozpatrzenie projektu uchwały w sprawie zmiany Wieloletniej Prognozy Finansowej Gminy Radoszyce na lata 2024-2035
  - b) Rozpatrzenie projektu uchwały w sprawie zmian w budżecie Gminy Radoszyce na 2024 rok
10. Informacja o stanie ładu, bezpieczeństwa i porządku publicznego na terenie Gminy Radoszyce za 2024 rok
11. Informacja o poziomie i strukturze bezrobocia oraz aktywizacji bezrobotnych w Mieście i Gminie Radoszyce w 2023 roku
12. Rozpatrzenie projektu uchwały w sprawie wykazu kąpielisk zorganizowanych na terenie Gminy Radoszyce oraz określenia sezonu kąpielowego na rok 2024
13. Rozpatrzenie projektu uchwały w sprawie przyjęcia „Program opieki nad zwierzętami bezdomnymi oraz zapobiegania bezdomności zwierząt na terenie Gminy Radoszyce w 2024 roku”

14. Rozpatrzenie uchwały w sprawie zmiany Gminnego Programu Profilaktyki i Rozwiązywania Problemów Alkoholowych oraz Przeciwdziałania Narkomanii w Radoszycach na rok 2024
15. Rozpatrzenie uchwały w sprawie udzielenia dotacji na prace konserwatorskie, restauratorskie lub roboty budowlane przy zabytku wpisanym do rejestru zabytków lub znajdującym się w gminnej ewidencji zabytków, położonym na obszarze Gminy Radoszyce
16. Rozpatrzenie uchwały w sprawie udzielenia dotacji na prace konserwatorskie, restauratorskie lub roboty budowlane przy zabytku wpisanym do rejestru zabytków lub znajdującym się w gminnej ewidencji zabytków, położonym na obszarze Gminy Radoszyce
17. Rozpatrzenie i zaopiniowanie sprawozdania z działalności Komunalnego Zakładu Gospodarczego w Radoszycach
18. Rozpatrzenie i zaopiniowanie sprawozdania z działalności Miejsko Gminnego Ośrodka Pomocy Społecznej w Radoszycach
19. Interpelacje i zapytania radnych
20. Zapytania i wnioski sołtysów
21. Komunikaty, wolne wnioski i informacje
22. Udzielenie odpowiedzi na interpelacje oraz zapytania radnych i sołtysów
23. Podsumowanie działalności Rady Miejskiej w Radoszycach oraz Komisji Stałych Rady Miejskiej w Radoszycach w kadencji 2018-2023
24. Zamknięcie obrad sesji Rady Miejskiej w Radoszycach

### **Głosowano w sprawie:**

Przyjęcie porządku obrad sesji Rady Miejskiej w Radoszycach.

### **Wyniki głosowania**

ZA: 12, PRZECIW: 0, WSTRZYMUJĘ SIĘ: 0, BRAK GŁOSU: 0, NIEOBECNI: 3

### **Wyniki imienne:**

ZA (12)

Józef Biały, Jan Kaczmarczyk, Wiesława Król, Maciej Nieduziak, Robert Nowak, Andrzej Przyjemski, Damian Rozmus, Alina Sadowska, Dorota Szustak, Jacek Zaleśny, Krystyna Zimińska, Mariusz Żabiński

NIEOBECNI (3)

Janina Król, Leszek Myszkowski, Anna Ściegienna

Przewodniczący stwierdził, że Rada Miejska w Radoszycach w obecności 13 radnych przy 13 głosach za, jednogłośnie przyjęła porządek obrad przystąpiono więc do jego realizacji.

## **8. Sprawozdanie z działalności Burmistrza Miasta i Gminy Radoszyce w okresie od 22 stycznia 2024 roku do dnia 26 marca 2024 roku**

Przewodniczący Pan Robert Nowak poprosił o zabranie głosu Burmistrza Miasta i Gminy Radoszyce Pana Michała Pękałę. Burmistrz szczegółowo przedstawił sprawozdanie, zawarł również garść informacji na temat zbliżających się wyborów samorządowych, na koniec życzył wszystkim wesołych świąt. Treść sprawozdania stanowi załącznik do protokołu i znajduje się w aktach Rady Miejskiej w Radoszycach.

Przewodniczący podziękował Burmistrzowi za wypowiedź, następnie otworzył dyskusję.

Następnie poinformował po informował że wszystkie projekty uchwał zostały zaopiniowane przez radcę prawnego oraz skarbnika Miasta i Gminy w Radoszycach i znajdują się w dokumentacji Rady Miejskiej w Radoszycach. Przypomniał, że stosownie do treści art. 25a ustawy o samorządzie gminnym „radny nie może brać udziału w głosowaniu w radzie ani w komisji, jeżeli dotyczy ono jego interesu prawnego”. Przekazał również, że procedowane projekty uchwał były opiniowane podczas dzisiejszego posiedzenia wspólnego Komisji stałych Rady Miejskiej w Radoszycach, uzyskując pozytywne opinie pytając czy jest potrzeba aby były ponownie omawiane przez sprawozdawców. Wobec braku sprzeciwów przystąpiono do realizacji następnego punktu.

### **W dyskusji wzięli udział:**

- Michał Pękała
- Robert Nowak

## **9. Rozpatrzenie projektu uchwały w sprawie zmiany Wieloletniej Prognozy Finansowej Gminy Radoszyce na lata 2024 – 2035 oraz zmian w budżecie Gminy Radoszyce na 2024 rok**

Przewodniczący zwrócił się z pytaniem czy należy odczytywać projekty uchwał. W odpowiedzi usłyszał iż nie zachodzi takowa potrzeba.

W związku z przybyciem radnej Pani Anny Ściegiennej ponownie potwierdzono kworum

### **a) Rozpatrzenie projektu uchwały w sprawie zmiany Wieloletniej Prognozy Finansowej Gminy Radoszyce na lata 2024 – 2035**

Przewodniczący otworzył dyskusję.

Wobec braku uwag Przewodniczący poddał pod głosowanie rozpatrzenie projektu uchwały.



**Głosowano w sprawie:**

Rozpatrzenie projektu uchwały w sprawie zmiany Wieloletniej Prognozy Finansowej Gminy Radoszyce na lata 2024 – 2035.

**Wyniki głosowania**

ZA: 13, PRZECIW: 0, WSTRZYMUJĘ SIĘ: 0, BRAK GŁOSU: 0, NIEOBECNI: 2

**Wyniki imienne:**

ZA (13)

Józef Biały, Jan Kaczmarczyk, Wiesława Król, Maciej Nieduziak, Robert Nowak, Andrzej Przyjemski, Damian Rozmus, Alina Sadowska, Dorota Szustak, Anna Ściegienna, Jacek Zaleśny, Krystyna Zimińska, Mariusz Żabiński

NIEOBECNI (2)

Janina Król, Leszek Myszkowski

Przewodniczący stwierdził, że Rada Miejska w Radoszycach stosunkiem głosów 13 za, a więc jednogłośnie, przyjęła uchwałę. **Uchwała nr LXXXV/383/2024**

**b) Rozpatrzenie projektu uchwały w sprawie zmian w budżecie Gminy Radoszyce na 2024 rok**

Przewodniczący otworzył dyskusję.

Wobec braku uwag Przewodniczący poddał pod głosowanie projekt uchwały budżetu Gminy Radoszyce na 2024 rok.

**Głosowano w sprawie:**

Rozpatrzenie projektu uchwały w sprawie zmian w budżecie Gminy Radoszyce na 2024 rok.

**Wyniki głosowania**

ZA: 13, PRZECIW: 0, WSTRZYMUJĘ SIĘ: 0, BRAK GŁOSU: 0, NIEOBECNI: 2

**Wyniki imienne:**

ZA (13)

Józef Biały, Jan Kaczmarczyk, Wiesława Król, Maciej Nieduziak, Robert Nowak, Andrzej Przyjemski, Damian Rozmus, Alina Sadowska, Dorota Szustak, Anna Ściegienna, Jacek Zaleśny, Krystyna Zimińska, Mariusz Żabiński

NIEOBECNI (2)

Janina Król, Leszek Myszkowski

Przewodniczący stwierdził, że Rada Miejska w Radoszycach stosunkiem głosów 13 za, a więc jednogłośnie, przyjęła uchwałę. **Uchwała nr LXXXV/384/2024**

## **10. Informacja o stanie ładu, bezpieczeństwa i porządku publicznego na terenie Gminy Radoszyce za 2023 rok**

Głos zabrał Komendant Policji w Radoszycach Jarosław Smołuch. Treść informacji stanowi załącznik do protokołu i znajduje się w aktach Rady Miejskiej w Radoszycach.

Następnie Przewodniczący otworzył głosowanie nad wyrażeniem opinii dotyczącej sprawozdania.

Radny Pan Jan Kaczmarczyk opuścił salę obrad w celach prywatnych.

### **W dyskusji wzięli udział:**

- Jarosław Smołuch
- Robert Nowak

### **Głosowano w sprawie:**

Informacja o stanie ładu, bezpieczeństwa i porządku publicznego na terenie Gminy Radoszyce za 2023 rok.

### **Wyniki głosowania**

ZA: 12, PRZECIW: 0, WSTRZYMUJĘ SIĘ: 0, BRAK GŁOSU: 1, NIEOBECNI: 2

### **Wyniki imienne:**

ZA (12)

Józef Biały, Wiesława Król, Maciej Nieduziak, Robert Nowak, Andrzej Przyjemski, Damian Rozmus, Alina Sadowska, Dorota Szustak, Anna Ściegienna, Jacek Zalesny, Krystyna Zimińska, Mariusz Żabiński

BRAK GŁOSU (1)

Jan Kaczmarczyk

NIEOBECNI (2)

Janina Król, Leszek Myszkowski

Przewodniczący stwierdził, że Rada Miejska jednogłośnie , 12 głosami za wydała opinię pozytywną do przedstawionych informacji.

## **11. Informacja o poziomie i strukturze bezrobocia oraz aktywizacji bezrobotnych w Mieście i Gminie Radoszyce w 2023 roku**

W związku z nieobecnością sprawozdawcy Przewodniczący poinformował iż radni otrzymali materiały i nie zachodzi potrzeba ich odczytywania. Następnie otworzył dyskusję.

W związku z brakiem uwag, Przewodniczący poddał pod głosowanie wyrażenie opinii.

### **Głosowano w sprawie:**

Informacja o poziomie i strukturze bezrobocia oraz aktywizacji bezrobotnych w Mieście i Gminie Radoszyce w 2023 roku.

### **Wyniki głosowania**

ZA: 12, PRZECIW: 0, WSTRZYMUJĘ SIĘ: 0, BRAK GŁOSU: 1, NIEOBECNI: 2

Wyniki imienne:

ZA (12)

Józef Biały, Wiesława Król, Maciej Nieduziak, Robert Nowak, Andrzej Przyjemski, Damian Rozmus, Alina Sadowska, Dorota Szustak, Anna Ściegienna, Jacek Zaleśny, Krystyna Zimińska, Mariusz Żabiński

BRAK GŁOSU (1)

Jan Kaczmarczyk

NIEOBECNI (2)

Janina Król, Leszek Myszkowski

Przewodniczący stwierdził, że Rada Miejska jednogłośnie , 12 głosami za wydała opinię pozytywną do przedstawionych informacji.

**12. Rozpatrzenie projektu uchwały w sprawie wykazu kąpielisk zorganizowanych na terenie Gminy Radoszyce oraz określenia sezonu kąpielowego na rok 2024**

Przewodniczący otworzył dyskusję.

W związku z brakiem uwag przystąpiono do głosowania.

**Głosowano w sprawie:**

Rozpatrzenie projektu uchwały w sprawie wykazu kąpielisk zorganizowanych na terenie Gminy Radoszyce oraz określenia sezonu kąpielowego na rok 2024.

**Wyniki głosowania**

ZA: 12, PRZECIW: 0, WSTRZYMUJĘ SIĘ: 0, BRAK GŁOSU: 1, NIEOBECNI: 2

Wyniki imienne:

ZA (12)

Józef Biały, Wiesława Król, Maciej Nieduziak, Robert Nowak, Andrzej Przyjemski, Damian Rozmus, Alina Sadowska, Dorota Szustak, Anna Ściegienna, Jacek Zaleśny, Krystyna Zimińska, Mariusz Żabiński

BRAK GŁOSU (1)

Jan Kaczmarczyk

NIEOBECNI (2)

Janina Król, Leszek Myszkowski

Przewodniczący stwierdził, że Rada Miejska 12 głosami za, a więc jednogłośnie przyjęła uchwałę. **Uchwała nr LXXXV/385/2024**

### **13. Rozpatrzenie projektu uchwały w sprawie przyjęcia „Programu opieki nad zwierzętami bezdomnymi oraz zapobiegania bezdomności zwierząt na terenie Gminy Radoszyce w 2024 roku”**

Przewodniczący otworzył dyskusję.

Wobec braku uwag przystąpiono do głosowania.

#### **Głosowano w sprawie:**

Rozpatrzenie projektu uchwały w sprawie przyjęcia „Programu opieki nad zwierzętami bezdomnymi oraz zapobiegania bezdomności zwierząt na terenie Gminy Radoszyce w 2024 roku”.

#### **Wyniki głosowania**

ZA: 12, PRZECIW: 0, WSTRZYMUJĘ SIĘ: 0, BRAK GŁOSU: 1, NIEOBECNI: 2

#### **Wyniki imienne:**

ZA (12)

Józef Biały, Wiesława Król, Maciej Nieduziak, Robert Nowak, Andrzej Przyjemski, Damian Rozmus, Alina Sadowska, Dorota Szustak, Anna Ściegienna, Jacek Zalesny, Krystyna Zimińska, Mariusz Żabiński

BRAK GŁOSU (1)

Jan Kaczmarczyk

NIEOBECNI (2)

Janina Król, Leszek Myszkowski

Przewodniczący stwierdził, że Rada Miejska 12 głosami za, a więc jednogłośnie przyjęła uchwałę. **Uchwała nr LXXXV/386/2024**

### **14. Rozpatrzenie uchwały w sprawie zmiany Gminnego Programu Profilaktyki i Rozwiązywania Problemów Alkoholowych oraz Przeciwdziałania Narkomanii w Radoszycach na rok 2024**

Przewodniczący otworzył dyskusję.

Wobec braku uwag przystąpiono do głosowania.

#### **Głosowano w sprawie:**

Rozpatrzenie uchwały w sprawie zmiany Gminnego Programu Profilaktyki i Rozwiązywania Problemów Alkoholowych oraz Przeciwdziałania Narkomanii w Radoszycach na rok 2024.

#### **Wyniki głosowania**

ZA: 12, PRZECIW: 0, WSTRZYMUJĘ SIĘ: 0, BRAK GŁOSU: 1, NIEOBECNI: 2

#### **Wyniki imienne:**

ZA (12)

Józef Biały, Wiesława Król, Maciej Nieduziak, Robert Nowak, Andrzej Przyjemski, Damian

Rozmus, Alina Sadowska, Dorota Szustak, Anna Ściegienna, Jacek Zaleśny, Krystyna Zimińska, Mariusz Żabiński  
BRAK GŁOSU (1)  
Jan Kaczmarczyk  
NIEOBECNI (2)  
Janina Król, Leszek Myszkowski

Przewodniczący stwierdził, że Rada Miejska 12 głosami za, a więc jednogłośnie przyjęła uchwałę. **Uchwała nr LXXXV/387/2024**

**15. Rozpatrzenie uchwały w sprawie udzielenia dotacji na prace konserwatorskie, restauratorskie lub roboty budowlane przy zabytku wpisanym do rejestru zabytków lub znajdującym się w gminnej ewidencji zabytków, położonym na obszarze Gminy Radoszyce**

Przewodniczący poprosił Panią Kierownik Paulinę Pakułę o odczytanie projektu uchwały. Pani Kierownik w skrócie wyjaśniła uchwałę.

Na salę obrad powrócił radny Jan Kaczmarczyk

Wobec braku uwag Przewodniczący poddał pod głosowanie uchwałę.

**W dyskusji wzięli udział:**

- Paulina Pakuła
- Robert Nowak

**Głosowano w sprawie:**

Rozpatrzenie uchwały w sprawie udzielenia dotacji na prace konserwatorskie, restauratorskie lub roboty budowlane przy zabytku wpisanym do rejestru zabytków lub znajdującym się w gminnej ewidencji zabytków, położonym na obszarze Gminy Radoszyce.

**Wyniki głosowania**

ZA: 13, PRZECIW: 0, WSTRZYMUJĘ SIĘ: 0, BRAK GŁOSU: 0, NIEOBECNI: 2

**Wyniki imienne:**

ZA (13)

Józef Biały, Jan Kaczmarczyk, Wiesława Król, Maciej Nieduziak, Robert Nowak, Andrzej Przyjemski, Damian Rozmus, Alina Sadowska, Dorota Szustak, Anna Ściegienna, Jacek Zaleśny, Krystyna Zimińska, Mariusz Żabiński

NIEOBECNI (2)

Janina Król, Leszek Myszkowski

Przewodniczący stwierdził, że Rada Miejska 13 głosami za, a więc jednogłośnie przyjęła uchwałę. **Uchwała nr LXXXV/388/2024**

**16. Rozpatrzenie uchwały w sprawie udzielenia dotacji na prace konserwatorskie, restauratorskie lub roboty budowlane przy zabytku wpisanym do rejestru zabytków lub znajdującym się w gminnej ewidencji zabytków, położonym na obszarze Gminy Radoszyce**

Przewodniczący otworzył dyskusję.

Wobec braku uwag przystąpiono do głosowania.

**Głosowano w sprawie:**

Rozpatrzenie uchwały w sprawie udzielenia dotacji na prace konserwatorskie, restauratorskie lub roboty budowlane przy zabytku wpisanym do rejestru zabytków lub znajdującym się w gminnej ewidencji zabytków, położonym na obszarze Gminy Radoszyce.

**Wyniki głosowania**

ZA: 13, PRZECIW: 0, WSTRZYMUJĘ SIĘ: 0, BRAK GŁOSU: 0, NIEOBECNI: 2

**Wyniki imienne:**

ZA (13)

Józef Biały, Jan Kaczmarczyk, Wiesława Król, Maciej Nieduziak, Robert Nowak, Andrzej Przyjemski, Damian Rozmus, Alina Sadowska, Dorota Szustak, Anna Ściegienna, Jacek Zaleśny, Krystyna Zimińska, Mariusz Żabiński

NIEOBECNI (2)

Janina Król, Leszek Myszkowski

Przewodniczący stwierdził, że Rada Miejska 13 głosami za, a więc jednogłośnie podjęła uchwałę. **Uchwała nr LXXXV/389/2024**

**17. Rozpatrzenie i zaopiniowanie sprawozdania z działalności Komunalnego Zakładu Gospodarczego w Radoszycach**

Przewodniczący otworzył dyskusję, zwrócił się z pytaniem czy ktoś ma jakieś pytania.

Wobec braku uwag przystąpiono do głosowania.

**Głosowano w sprawie:**

Rozpatrzenie i zaopiniowanie sprawozdania z działalności Komunalnego Zakładu Gospodarczego w Radoszycach.

**Wyniki głosowania**

ZA: 13, PRZECIW: 0, WSTRZYMUJĘ SIĘ: 0, BRAK GŁOSU: 0, NIEOBECNI: 2

**Wyniki imienne:**

ZA (13)

Józef Biały, Jan Kaczmarczyk, Wiesława Król, Maciej Nieduziak, Robert Nowak, Andrzej Przyjemski, Damian Rozmus, Alina Sadowska, Dorota Szustak, Anna Ściegienna, Jacek Zaleśny, Krystyna Zimińska, Mariusz Żabiński  
NIEOBECNI (2)  
Janina Król, Leszek Myszkowski

Przewodniczący stwierdził że Rada Miejska w Radoszycach jednogłośnie, 13 głosami za wydała opinię pozytywną oraz przyjęła sprawozdanie.

## **18. Rozpatrzenie i zaopiniowanie sprawozdania z działalności Miejsko Gminnego Ośrodka Pomocy Społecznej w Radoszycach**

Przewodniczący otworzył dyskusję.

Wobec braku uwag poddał pod głosowanie sprawozdanie.

### **Głosowano w sprawie:**

Rozpatrzenie i zaopiniowanie sprawozdania z działalności Miejsko Gminnego Ośrodka Pomocy Społecznej w Radoszycach.

### **Wyniki głosowania**

ZA: 13, PRZECIW: 0, WSTRZYMUJĘ SIĘ: 0, BRAK GŁOSU: 0, NIEOBECNI: 2

### **Wyniki imienne:**

ZA (13)

Józef Biały, Jan Kaczmarczyk, Wiesława Król, Maciej Nieduziak, Robert Nowak, Andrzej Przyjemski, Damian Rozmus, Alina Sadowska, Dorota Szustak, Anna Ściegienna, Jacek Zaleśny, Krystyna Zimińska, Mariusz Żabiński  
NIEOBECNI (2)  
Janina Król, Leszek Myszkowski

Przewodniczący stwierdził że Rada Miejska w Radoszycach jednogłośnie, 13 głosami za wydała opinię pozytywną oraz przyjęła sprawozdanie.

## **19. Interpelacje i zapytania radnych**

Pan Przewodniczący przypomniał że interpelacje i zapytania radnych mogą być składane zarówno ustnie jak i na piśmie. Oznajmił również, że udzielenie odpowiedzi odbędzie się w punkcie kolejnym.

Następnie Przewodniczący odczytał interpelację radnej Pani Anny Ściegiennej w związku z zakończeniem pełnienia funkcji radnej wraz z końcem kadencji.

Przewodniczący zwrócił się do Pani radnej z podziękowaniami od siebie oraz rady.

Następnie zwrócił się z pytaniem czy ktoś jeszcze ma chęć złożenia interpelacji bądź zapytania lub zabrać głos.

## **20. Zapytania i wnioski sołtysów**

Przewodniczący otworzył dyskusję.

Brak zapytań oraz wniosków.

## **21. Komunikaty, wolne wnioski i informacje**

W związku z zakończeniem kadencji Rady Miejskiej 2018-2023 Burmistrz Michał Pękala wraz z Przewodniczącym Robertem Nowakiem wygłosili przemowy oraz wręczyli Radnym pamiątkowe dyplomy.

Następnie wręczono pamiątki sołtysom.

Burmistrz złożył podziękowania Mecenasowi Panu Zbigniewowi Ptakowi, Przewodniczącemu Panu Robertowi Nowak oraz Obsłudze Rady Gminy Panu Mariuszowi Stasiakowi.

### **W dyskusji wzięli udział:**

- Michał Pękala
- Robert Nowak
- Michał Pękala
- Robert Nowak

## **22. Udzielenie odpowiedzi na interpelacje oraz zapytania radnych i sołtysów**

W związku z brakiem pytań oraz interpelacji przystąpiono do realizacji następnego punktu.

## **23. Podsumowanie działalności Rady Miejskiej w Radoszycach oraz Komisji Stałych Rady Miejskiej w Radoszycach w kadencji 2018 – 2023**

Przewodniczący Rady Miejskiej odczytał w skrócie podsumowanie. Treść podsumowania stanowi załącznik do protokołu i znajduje się w aktach Rady Miejskiej w Radoszycach.



## **24. Zamknięcie obrad sesji Rady Miejskiej w Radoszycach**

Wobec wyczerpania porządku obrad Przewodniczący Rady Miejskiej w Radoszycach zamknął obrady 85 sesji Rady Miejskiej w Radoszycach, dziękując wszystkim za udział.

Przygotował:

Przewodniczący  
Rada Miejska w Radoszycach

\_\_\_\_\_  
Mateusz Śliz

\_\_\_\_\_  
Robert Nowak

---

Przygotowano przy pomocy programu eSesja.pl

### **Wykaz czasów zabierania głosu w dyskusji radnych oraz gości w posiedzeniu.**

13:38 Otwarcie posiedzenia

13:40 Stwierdzenie kworum

13:41 Zatwierdzenie protokołu Nr LXXXI/2024 z dnia 22 stycznia 2024 roku

13:42 Zatwierdzenie protokołu Nr LXXXII/2024 z dnia 16 lutego 2024 roku

13:43 Zatwierdzenie protokołu Nr LXXXIII/2024 z dnia 1 marca 2024 roku

13:44 Zatwierdzenie protokołu Nr LXXXIV/2024 z dnia 15 marca 2024 roku

13:45 Przyjęcie porządku obrad sesji Rady Miejskiej w Radoszycach

14:12 Sprawozdanie z działalności Burmistrza Miasta i Gminy Radoszyce w okresie od 22 stycznia 2024 roku do dnia 26 marca 2024 roku

14:14 Rozpatrzenie projektu uchwały w sprawie zmiany Wieloletniej Prognozy Finansowej Gminy Radoszyce na lata 2024 – 2035

14:15 Rozpatrzenie projektu uchwały w sprawie zmian w budżecie Gminy Radoszyce na 2024 rok

14:15 Rozpatrzenie projektu uchwały w sprawie zmiany Wieloletniej Prognozy Finansowej Gminy Radoszyce na lata 2024 – 2035 oraz zmian w budżecie Gminy Radoszyce na 2024 rok

14:21 Informacja o stanie ładu, bezpieczeństwa i porządku publicznego na terenie Gminy Radoszyce za 2023 rok

14:22 Informacja o poziomie i strukturze bezrobocia oraz aktywizacji bezrobotnych w Mieście i Gminie Radoszyce w 2023 roku

14:22 Rozpatrzenie projektu uchwały w sprawie wykazu kąpielisk zorganizowanych na terenie Gminy Radoszyce oraz określenia sezonu kąpielowego na rok 2024

14:23 Rozpatrzenie projektu uchwały w sprawie przyjęcia „Programu opieki nad zwierzętami bezdomnymi oraz zapobiegania bezdomności zwierząt na terenie Gminy Radoszyce w 2024 roku”

14:24 Rozpatrzenie uchwały w sprawie zmiany Gminnego Programu Profilaktyki i Rozwiązywania Problemów Alkoholowych oraz Przeciwdziałania Narkomanii w Radoszycach na rok 2024

14:26 Rozpatrzenie uchwały w sprawie udzielenia dotacji na prace konserwatorskie, restauratorskie lub roboty budowlane przy zabytku wpisanym do rejestru zabytków lub znajdującym się w gminnej ewidencji zabytków, położonym na obszarze Gminy Radoszyce

14:27 Rozpatrzenie uchwały w sprawie udzielenia dotacji na prace konserwatorskie, restauratorskie lub roboty budowlane przy zabytku wpisanym do rejestru zabytków lub znajdującym się w gminnej ewidencji zabytków, położonym na obszarze Gminy Radoszyce

14:28 Rozpatrzenie i zaopiniowanie sprawozdania z działalności Komunalnego Zakładu Gospodarczego w Radoszycach

14:28 Rozpatrzenie i zaopiniowanie sprawozdania z działalności Miejsko Gminnego Ośrodka Pomocy Społecznej w Radoszycach

14:33 Interpelacje i zapytania radnych

14:34 Zapytania i wnioski sołtysów

14:50 Komunikaty, wolne wnioski i informacje

14:50 Udzielenie odpowiedzi na interpelacje oraz zapytania radnych i sołtysów

14:54 Podsumowanie działalności Rady Miejskiej w Radoszycach oraz Komisji Stałych Rady Miejskiej w Radoszycach w kadencji 2018 – 2023

14:54 Zamknięcie obrad sesji Rady Miejskiej w Radoszycach

**UCHWAŁA NR LXXXV/383/2024  
RADY MIEJSKIEJ W RADOSZYCACH**

z dnia 26 marca 2024 r.

**w sprawie zmiany Wieloletniej Prognozy Finansowej Gminy Radoszyce na lata 2024 - 2035**

Na podstawie art. 18 ust. 2 pkt 15 ustawy z dnia 8 marca 1990 r. o samorządzie gminnym (Dz. U. z 2023 r. poz. 40 ze zm.) oraz art. 226, art. 227, art. 229, art. 230 ust. 6 i art. 231 ustawy z dnia 27 sierpnia 2009 r. o finansach publicznych (Dz. U. z 2023 r. poz. 1270 ze zm.) Rada Miejska w Radoszycach uchwala, co następuje:

§ 1. 1. Załącznik Nr 1 "Wieloletnia prognoza finansowa" do Uchwały Nr LXXXI/369/2024 Rady Miejskiej w Radoszycach z dnia 22 stycznia 2024 r. w sprawie Wieloletniej Prognozy Finansowej Gminy Radoszyce na lata 2024-2035 otrzymuje brzmienie zgodnie z załącznikiem Nr 1 do niniejszej uchwały.

2. Załącznik Nr 3 "Objaśnienia wartości przyjętych w Wieloletniej Prognozie Finansowej Gminy Radoszyce na lata 2024-2035" otrzymuje brzmienie zawarte w załączniku Nr 2.

§ 2. Wykonanie uchwały powierza się Burmistrzowi Miasta i Gminy Radoszyce.

§ 3. Uchwała wchodzi w życie z dniem podjęcia.

Przewodniczący Rady  
Miejskiej w Radoszycach

**/-/ Robert Nowak**

Załącznik Nr 1 do uchwały Nr LXXXV/383/2024 Rady Miejskiej w Radoszycach z dnia 26 marca 2024 r.

# Wieloletnia prognoza finansowa jednostki samorządu terytorialnego 1)

Ustalona na lata 2022–2025 relacja z art. 243 (roz. 8.3. 8.3.1. 8.4 i 8.4.1) została obliczona według średniej 7-letniej

Wyszczególnienie	Dochody ogółem <sup>x</sup>	z tego:										
		Dochody bieżące <sup>x</sup>	z tego:						w tym:	Dochody majątkowe <sup>x</sup>	w tym:	
			dochody z tytułu udziału we wpływach z podatku dochodowego od osób fizycznych	dochody z tytułu udziału we wpływach z podatku dochodowego od osób prawnych	z subwencji ogólnej	z tytułu dotacji i środków przeznaczonych na cele bieżące <sup>x3)</sup>	pozostałe dochody bieżące <sup>4)</sup>	z podatku od nieruchomości			ze sprzedaży majątku <sup>x</sup>	z tytułu dotacji oraz środków przeznaczonych na inwestycje
Lp	1	1.1	1.1.1	1.1.2	1.1.3	1.1.4	1.1.5	1.1.5.1	1.2	1.2.1	1.2.2	
2024	67 744 688,09	50 441 570,39	4 333 168,00	34 755,00	26 447 451,00	8 665 014,82	10 961 181,57	2 313 147,00	17 303 117,70	0,00	17 303 117,70	
2025	59 477 174,98	49 622 425,40	4 301 061,40	36 145,00	24 943 000,00	7 846 564,00	12 495 655,00	2 404 855,00	9 854 749,58	0,00	9 842 914,58	
2026	49 442 000,00	49 442 000,00	4 208 000,00	37 591,00	25 441 000,00	7 982 200,00	11 773 209,00	2 477 000,00	0,00	0,00	0,00	
2027	49 500 000,00	49 500 000,00	4 085 000,00	39 095,00	25 950 000,00	7 989 500,00	11 436 405,00	2 551 310,00	0,00	0,00	0,00	
2028	49 700 000,00	49 700 000,00	4 207 000,00	40 658,00	26 469 000,00	8 309 000,00	10 674 342,00	2 627 849,00	0,00	0,00	0,00	
2029	50 274 000,00	50 274 000,00	4 333 000,00	42 284,00	26 998 000,00	8 641 000,00	10 259 716,00	2 706 684,00	0,00	0,00	0,00	
2030	51 317 000,00	51 317 000,00	4 463 000,00	43 976,00	27 538 000,00	8 986 000,00	10 286 024,00	2 787 884,00	0,00	0,00	0,00	
2031	52 200 000,00	52 200 000,00	4 597 000,00	45 735,00	28 088 760,00	9 345 000,00	10 123 505,00	2 871 520,00	0,00	0,00	0,00	
2032	53 043 960,00	53 043 960,00	4 735 000,00	47 567,00	28 650 000,00	9 718 000,00	9 893 393,00	2 957 665,00	0,00	0,00	0,00	
2033	53 947 500,00	53 947 500,00	4 877 000,00	49 500,00	29 223 000,00	10 106 000,00	9 692 000,00	3 046 394,00	0,00	0,00	0,00	
2034	54 597 500,00	54 597 500,00	5 023 361,00	51 480,00	29 807 000,00	10 510 000,00	9 205 659,00	3 137 785,00	0,00	0,00	0,00	
2035	55 897 000,00	55 897 000,00	5 224 300,00	53 540,00	30 403 000,00	10 930 000,00	9 286 160,00	3 231 900,00	0,00	0,00	0,00	

<sup>1)</sup> Ważr może być stosowany także w układzie pionowym, w którym poszczególne pozycje są przedstawione w kolumnach, a lata w wierszach.

<sup>2)</sup> Zgodnie z art. 227 ustawy z dnia 27 sierpnia 2009 r. o finansach publicznych (Dz. U. z 2019 r. poz. 869, z późn. zm.), zwanej dalej „ustawą”, wieloletnia prognoza finansowa obejmuje okres roku budżetowego oraz co najmniej trzech kolejnych lat. W sytuacji dłuższego okresu prognozowania finansowego ważr stosuje się dla lat wykraczających poza minimalny (4-letni) okres prognozy, wynikający z art. 227 ustawy.

<sup>3)</sup> W pozycji wykazuje się dochody o charakterze celowym, które jednostka otrzymuje od podmiotów zewnętrznych. W szczególności pozycja obejmuje dotacje celowe z budżetu państwa na zadania bieżące oraz dotacje i środki na finansowanie wydatków bieżących na realizację zadań finansowanych z udziałem środków, o których mowa w art. 5 ust. 1 pkt 2 i 3 ustawy. W pozycji nie wykazuje się natomiast dochodów związanych ze szczególnymi zasadami wykonywania budżetu jednostki wynikającymi z odrębnych ustaw, o których mowa w art. 237 ust. 1 ustawy.

<sup>4)</sup> W pozycji wykazuje się pozostałe dochody bieżące w szczególności kwoty podatków i opłat lokalnych.

Wyszczególnienie	Wydatki ogółem <sup>X</sup>	z tego:										
		Wydatki bieżące <sup>X</sup>	w tym:							Wydatki majątkowe <sup>X</sup>	w tym:	
			na wynagrodzenia i składki od nich naliczane	z tytułu poręczeń i gwarancji <sup>X</sup>	w tym:	wydatki na obsługę długu <sup>X</sup>	w tym:				Inwestycje i zakupy inwestycyjne, o których mowa w art. 236 ust. 4 pkt 1 ustawy	wydatki o charakterze dotacyjnym na inwestycje i zakupy inwestycyjne
					gwarancje i poręczenia podlegające wyłączeniu z limitu spłaty zobowiązań, o którym mowa w art. 243 ustawy <sup>X</sup>		odsetki i dyskonto podlegające wyłączeniu z limitu spłaty zobowiązań, o którym mowa w art. 243 ustawy, w terminie nie dłuższym niż 90 dni po zakończeniu programu, projektu lub zadania i otrzymaniu refundacji z tych środków (bez odsetek i dyskonta od zobowiązań na wkład krajowy) <sup>X</sup>	odsetki i dyskonto podlegające wyłączeniu z limitu spłaty zobowiązań, o którym mowa w art. 243 ustawy, z tytułu zobowiązań zaciągniętych na wkład krajowy <sup>X</sup>	pozostałe odsetki i dyskonto podlegające wyłączeniu z limitu spłaty zobowiązań, o którym mowa w art. 243 ustawy <sup>X</sup>			
2.1	2.1.1	2.1.2	2.1.2.1	2.1.3	2.1.3.1	2.1.3.2	2.1.3.3	2.2	2.2.1	2.2.1.1		
Lp	2	2.1	2.1.1	2.1.2	2.1.2.1	2.1.3	2.1.3.1	2.1.3.2	2.1.3.3	2.2	2.2.1	2.2.1.1
2024	75 693 743,19	49 888 022,59	27 136 829,79	0,00	0,00	700 000,00	0,00	0,00	0,00	25 805 720,60	25 805 720,60	1 296 905,29
2025	57 828 174,98	46 354 982,75	26 038 400,00	0,00	0,00	800 000,00	0,00	0,00	0,00	11 473 192,23	11 473 192,23	0,00
2026	47 793 000,00	45 038 000,00	26 820 000,00	0,00	0,00	870 000,00	0,00	0,00	0,00	2 755 000,00	2 755 000,00	0,00
2027	48 093 000,00	46 341 000,00	27 625 000,00	0,00	0,00	750 000,00	0,00	0,00	0,00	1 752 000,00	1 752 000,00	0,00
2028	48 293 000,00	46 685 000,00	28 454 000,00	0,00	0,00	600 000,00	0,00	0,00	0,00	1 608 000,00	1 608 000,00	0,00
2029	48 874 000,00	47 543 000,00	29 308 000,00	0,00	0,00	450 000,00	0,00	0,00	0,00	1 331 000,00	1 331 000,00	0,00
2030	49 917 000,00	47 717 000,00	30 187 000,00	0,00	0,00	300 000,00	0,00	0,00	0,00	2 200 000,00	2 200 000,00	0,00
2031	50 800 000,00	48 091 000,00	31 093 000,00	0,00	0,00	150 000,00	0,00	0,00	0,00	2 709 000,00	2 709 000,00	0,00
2032	51 650 000,00	48 877 000,00	32 026 000,00	0,00	0,00	100 000,00	0,00	0,00	0,00	2 773 000,00	2 773 000,00	0,00
2033	52 589 057,57	50 043 057,57	32 987 000,00	0,00	0,00	80 000,00	0,00	0,00	0,00	2 546 000,00	2 546 000,00	0,00
2034	53 227 500,00	50 197 500,00	33 977 000,00	0,00	0,00	50 000,00	0,00	0,00	0,00	3 030 000,00	3 030 000,00	0,00
2035	54 578 344,00	51 978 344,00	34 997 000,00	0,00	0,00	40 000,00	0,00	0,00	0,00	2 600 000,00	2 600 000,00	0,00

Wyszczególnienie	Wynik budżetu <sup>X</sup>	w tym:	Przychody budżetu <sup>X</sup>	z tego:					
		Kwota prognozowanej nadwyżki budżetu przeznaczona na spłatę kredytów, pożyczek i wykup papierów wartościowych <sup>5)</sup>		Kredyty, pożyczki, emisja papierów wartościowych <sup>X</sup>	w tym:	Nadwyżka budżetowa z lat ubiegłych <sup>X 6)</sup>	w tym:	Wolne środki, o których mowa w art. 217 ust. 2 pkt 6 ustawy <sup>X</sup>	w tym:
					na pokrycie deficytu budżetu <sup>X</sup>		na pokrycie deficytu budżetu <sup>X</sup>		na pokrycie deficytu budżetu <sup>X</sup>
Lp	3	3.1	4	4.1	4.1.1	4.2	4.2.1	4.3	4.3.1
2024	-7 949 055,10	0,00	9 148 055,10	9 118 293,43	7 919 293,43	29 761,67	29 761,67	0,00	0,00
2025	1 649 000,00	1 649 000,00	0,00	0,00	0,00	0,00	0,00	0,00	0,00
2026	1 649 000,00	1 649 000,00	0,00	0,00	0,00	0,00	0,00	0,00	0,00
2027	1 407 000,00	1 407 000,00	0,00	0,00	0,00	0,00	0,00	0,00	0,00
2028	1 407 000,00	1 407 000,00	0,00	0,00	0,00	0,00	0,00	0,00	0,00
2029	1 400 000,00	1 400 000,00	0,00	0,00	0,00	0,00	0,00	0,00	0,00
2030	1 400 000,00	1 400 000,00	0,00	0,00	0,00	0,00	0,00	0,00	0,00
2031	1 400 000,00	1 400 000,00	0,00	0,00	0,00	0,00	0,00	0,00	0,00
2032	1 393 960,00	1 393 960,00	0,00	0,00	0,00	0,00	0,00	0,00	0,00
2033	1 358 442,43	1 358 442,43	0,00	0,00	0,00	0,00	0,00	0,00	0,00
2034	1 370 000,00	1 370 000,00	0,00	0,00	0,00	0,00	0,00	0,00	0,00
2035	1 318 656,00	1 318 656,00	0,00	0,00	0,00	0,00	0,00	0,00	0,00

<sup>5)</sup> Inne przeznaczenie nadwyżki budżetowej wymaga określenia w objaśnieniach do wiodącej prognozy finansowej.

<sup>6)</sup> W pozycji należy ująć środki pieniężne znajdujące się na rachunku budżetu pochodzące z nadwyżek poprzednich budżetów, łącznie z niewykorzystanymi środkami, o których mowa w art. 217 ust. 2 pkt 8 ustawy.



Wyszczególnienie	z tego:				Rozchody budżetu X	z tego:				
	Spłaty udzielonych pożyczek w latach ubiegłych X	w tym:		w tym:		Spłaty rat kapitałowych kredytów i pożyczek oraz wykup papierów wartościowych X	w tym:			
		na pokrycie deficytu budżetu X	inne przychody niezwiązane z zadaniem długu x7)	na pokrycie deficytu budżetu X			z tego:			
							łącznie kwota przypadających na dany rok kwot wyłączeń z limitu spłaty zobowiązań X	kwota przypadających na dany rok kwot wyłączeń określonych wart. 243 ust. 3 ustawy X	kwota przypadających na dany rok kwot wyłączeń określonych wart. 243 ust. 3a ustawy X	
Lp	4.4	4.4.1	4.5	4.5.1	5	5.1	5.1.1	5.1.1.1	5.1.1.2	
2024	0,00	0,00	0,00	0,00	1 199 000,00	1 199 000,00	0,00	0,00	0,00	
2025	0,00	0,00	0,00	0,00	1 649 000,00	1 649 000,00	0,00	0,00	0,00	
2026	0,00	0,00	0,00	0,00	1 649 000,00	1 649 000,00	0,00	0,00	0,00	
2027	0,00	0,00	0,00	0,00	1 407 000,00	1 407 000,00	0,00	0,00	0,00	
2028	0,00	0,00	0,00	0,00	1 407 000,00	1 407 000,00	0,00	0,00	0,00	
2029	0,00	0,00	0,00	0,00	1 400 000,00	1 400 000,00	0,00	0,00	0,00	
2030	0,00	0,00	0,00	0,00	1 400 000,00	1 400 000,00	0,00	0,00	0,00	
2031	0,00	0,00	0,00	0,00	1 400 000,00	1 400 000,00	0,00	0,00	0,00	
2032	0,00	0,00	0,00	0,00	1 393 960,00	1 393 960,00	0,00	0,00	0,00	
2033	0,00	0,00	0,00	0,00	1 358 442,43	1 358 442,43	0,00	0,00	0,00	
2034	0,00	0,00	0,00	0,00	1 370 000,00	1 370 000,00	0,00	0,00	0,00	
2035	0,00	0,00	0,00	0,00	1 318 656,00	1 318 656,00	0,00	0,00	0,00	

<sup>11</sup> W pozycji należy ująć w szczególności przychody pochodzące z prywatyzacji majątku jednostki samorządu terytorialnego.

Wyszczególnienie	Rozchody budżetu, z tego:						Kwota długu <sup>X</sup>	w tym:	Relacja zrównoważenia wydatków bieżących, o której mowa w art. 242 ustawy		
	łącznie kwota przypadających na dany rok kwot ustawowych wyłączeń z limitu spłaty zobowiązań, z tego:								kwota długu, którego planowana spłata dokonano się z wydatków <sup>X</sup>	Różnica między dochodami bieżącymi a wydatkami bieżącymi <sup>X</sup>	Różnica między dochodami bieżącymi skorygowanymi o środki <sup>B)</sup> a wydatkami bieżącymi <sup>X</sup>
	kwota wyłączeń z tytułu wcześniejszej spłaty zobowiązań, określonych w art. 243 ust. 3b ustawy	z tego:			kwota przypadających na dany rok kwot pozostałych ustawowych wyłączeń z limitu spłaty zobowiązań <sup>A)</sup>	Inne rozchody niezwiązane ze spłatą długu <sup>X</sup>					
środkami nowego zobowiązania		wolnymi środkami, o których mowa w art. 217 ust. 2 pkt 6 ustawy	innymi środkami								
Lp	5.1.1.3	5.1.1.3.1	5.1.1.3.2	5.1.1.3.3	5.1.1.4	5.2	6	6.1	7.1	7.2	
2024	0,00	0,00	0,00	0,00	0,00	0,00	15 753 058,43	0,00	553 547,80	583 309,47	
2025	x	x	x	x	0,00	0,00	14 104 058,43	0,00	3 267 442,65	3 267 442,65	
2026	x	x	x	x	0,00	0,00	12 455 058,43	0,00	4 404 000,00	4 404 000,00	
2027	x	x	x	x	0,00	0,00	11 048 058,43	0,00	3 159 000,00	3 159 000,00	
2028	x	x	x	x	0,00	0,00	9 641 058,43	0,00	3 015 000,00	3 015 000,00	
2029	x	x	x	x	0,00	0,00	8 241 058,43	0,00	2 731 000,00	2 731 000,00	
2030	x	x	x	x	0,00	0,00	6 841 058,43	0,00	3 600 000,00	3 600 000,00	
2031	x	x	x	x	0,00	0,00	5 441 058,43	0,00	4 109 000,00	4 109 000,00	
2032	x	x	x	x	0,00	0,00	4 047 098,43	0,00	4 166 960,00	4 166 960,00	
2033	x	x	x	x	0,00	0,00	2 688 656,00	0,00	3 904 442,43	3 904 442,43	
2034	x	x	x	x	0,00	0,00	1 318 656,00	0,00	4 400 000,00	4 400 000,00	
2035	x	x	x	x	0,00	0,00	0,00	0,00	3 918 656,00	3 918 656,00	

<sup>B)</sup> Skorygowanie o środki dotyczy określonego w art. 242 ustawy powiększenia o odpowiednie dla roku prognozy przychody wskazane w art. 217 ust. 2 ustawy. Skutki finansowe wyłączeń ograniczenia, o którym mowa w art. 242 ustawy, zawarte w innych ustawach należy ująć w objaśnieniach dotyczących do wieloletniej prognozy finansowej zgodnie z art. 235 ust. 2a ustawy.

Wyszczególnienie	Wskaźnik spłaty zobowiązań						
	Relacja określona po lewej stronie nierówności we wzorze, o którym mowa w art. 243 ust. 1 ustawy (po uwzględnieniu zobowiązań związku współtworzonego przez jednostkę samorządu terytorialnego oraz po uwzględnieniu ustawowych wyłączeń przypadających na dany rok) <sup>X</sup>	Relacja określona po prawej stronie nierówności we wzorze, o którym mowa w art. 243 ust. 1 ustawy, ustalona dla danego roku [wskaźnik jednoroczny] <sup>X</sup>		Dopuszczalny limit spłaty zobowiązań określony po prawej stronie nierówności we wzorze, o którym mowa w art. 243 ustawy, po uwzględnieniu ustawowych wyłączeń, obliczony w oparciu o plan 3 kwartału roku poprzedzającego pierwszy rok prognozy (wskaźnik ustalony w oparciu o średnią arytmetyczną z poprzednich lat) <sup>X</sup>	Dopuszczalny limit spłaty zobowiązań określony po prawej stronie nierówności we wzorze, o którym mowa w art. 243 ustawy, po uwzględnieniu ustawowych wyłączeń, obliczony w oparciu o wyłowanie roku poprzedzającego pierwszy rok prognozy (wskaźnik ustalony w oparciu o średnią arytmetyczną z poprzednich lat) <sup>X</sup>	Informacja o spełnieniu wskaźnika spłaty zobowiązań określonego w art. 243 ustawy, po uwzględnieniu zobowiązań związku współtworzonego przez jednostkę samorządu terytorialnego oraz po uwzględnieniu ustawowych wyłączeń, obliczonego w oparciu o plan 3 kwartał w roku poprzedzającym o rok budżetowy <sup>X</sup>	Informacja o spełnieniu wskaźnika spłaty zobowiązań określonego w art. 243 ustawy, po uwzględnieniu zobowiązań związku współtworzonego przez jednostkę samorządu terytorialnego oraz po uwzględnieniu ustawowych wyłączeń, obliczonego w oparciu o wykonanie roku poprzedzającego o rok budżetowy <sup>X</sup>
Lp	8.1	8.2		8.3	8.3.1	8.4	8.4.1
2024	4,78%	3,23%	3,23%	11,02%	11,57%	TAK	TAK
2025	5,86%	9,74%	x	9,99%	10,54%	TAK	TAK
2026	6,08%	12,72%	x	9,79%	10,33%	TAK	TAK
2027	5,20%	9,42%	x	10,01%	10,55%	TAK	TAK
2028	4,85%	8,73%	x	9,36%	9,90%	TAK	TAK
2029	4,44%	7,64%	x	8,53%	9,07%	TAK	TAK
2030	4,02%	9,21%	x	7,67%	8,21%	TAK	TAK
2031	3,62%	9,94%	x	8,67%	8,67%	TAK	TAK
2032	3,45%	9,85%	x	9,63%	9,63%	TAK	TAK
2033	3,28%	9,09%	x	9,64%	9,64%	TAK	TAK
2034	3,22%	10,09%	x	9,13%	9,13%	TAK	TAK
2035	3,02%	8,80%	x	9,22%	9,22%	TAK	TAK

Ustalona na lata 2022-2025 relacja z art. 243 (poz. 8.3, 8.3.1, 8.4 i 8.4.1) została obliczona według średniej 7-letniej

Wyszczególnienie	Finansowanie programów, projektów lub zadań realizowanych z udziałem środków, o których mowa w art. 5 ust. 1 pkt 2 i 3 ustawy								
	Dochody bieżące na programy, projekty lub zadania finansowane z udziałem środków, o których mowa w art. 5 ust. 1 pkt 2 i 3 ustawy <sup>x</sup>	w tym:		Dochody majątkowe na programy, projekty lub zadania finansowane z udziałem środków, o których mowa w art. 5 ust. 1 pkt 2 i 3 ustawy	w tym:		Wydutki bieżące na programy, projekty lub zadania finansowane z udziałem środków, o których mowa w art. 5 ust. 1 pkt 2 i 3 ustawy <sup>x</sup>	w tym:	
		Dotacje i środki o charakterze bieżącym na realizację programu, projektu lub zadania finansowanego z udziałem środków, o których mowa w art. 5 ust. 1 pkt 2 ustawy <sup>x</sup>	w tym:		Dochody majątkowe na programy, projekty lub zadania finansowane z udziałem środków, o których mowa w art. 5 ust. 1 pkt 2 ustawy	w tym:		Wydutki bieżące na programy, projekty lub zadania finansowane z udziałem środków, o których mowa w art. 5 ust. 1 pkt 2 ustawy <sup>x</sup>	w tym:
			środki określone w art. 5 ust. 1 pkt 2 ustawy			środki określone w art. 5 ust. 1 pkt 2 ustawy			środki określone w art. 5 ust. 1 pkt 2 ustawy
Lp	9.1	9.1.1	9.1.1.1	9.2	9.2.1	9.2.1.1	9.3	9.3.1	9.3.1.1
2024	0,00	0,00	0,00	4 329 035,70	4 329 035,70	3 291 266,55	0,00	0,00	0,00
2025	170 724,00	170 724,00	138 286,44	2 800 289,58	2 800 289,58	1 743 265,80	170 724,00	170 724,00	138 286,44
2026	0,00	0,00	0,00	0,00	0,00	0,00	0,00	0,00	0,00
2027	0,00	0,00	0,00	0,00	0,00	0,00	0,00	0,00	0,00
2028	0,00	0,00	0,00	0,00	0,00	0,00	0,00	0,00	0,00
2029	0,00	0,00	0,00	0,00	0,00	0,00	0,00	0,00	0,00
2030	0,00	0,00	0,00	0,00	0,00	0,00	0,00	0,00	0,00
2031	0,00	0,00	0,00	0,00	0,00	0,00	0,00	0,00	0,00
2032	0,00	0,00	0,00	0,00	0,00	0,00	0,00	0,00	0,00
2033	0,00	0,00	0,00	0,00	0,00	0,00	0,00	0,00	0,00
2034	0,00	0,00	0,00	0,00	0,00	0,00	0,00	0,00	0,00
2035	0,00	0,00	0,00	0,00	0,00	0,00	0,00	0,00	0,00

Wyszczególnienie	Informacje uzupełniające o wybranych kategoriach finansowych									
	Wydatki majątkowe na programy, projekty lub zadania finansowane z udziałem środków, o których mowa w art. 5 ust. 1 pkt 2 i 3 ustawy	w tym:		Wydatki objęte limitem, o którym mowa w art. 226 ust. 3 pkt 4 ustawy	z tego:		Wydatki bieżące na pokrycie ujemnego wyniku finansowego samodzielnego publicznego zakładu opieki zdrowotnej	Wydatki na spłatę zobowiązań przejmowanych w związku z likwidacją lub przekształceniem samodzielnego publicznego zakładu opieki zdrowotnej	Kwota zobowiązań związku utworzonego przez jednostkę samorządu terytorialnego przypadających do spłaty w danym roku budżetowym, po doliczeniu zgodnie z art. 244 ustawy <sup>X</sup>	Kwota zobowiązań wynikających z przejęcia przez jednostkę samorządu terytorialnego zobowiązań po likwidowanych i przekształcanych i samorządowych osobach prawnych
		Wydatki majątkowe na programy, projekty lub zadania finansowane z udziałem środków, o których mowa w art. 5 ust. 1 pkt 2 ustawy	w tym:		bieżące	majątkowe				
			finansowane środkami określonymi w art. 5 ust. 1 pkt 2 ustawy							
Lp	9.4	9.4.1	9.4.1.1	10.1	10.1.1	10.1.2	10.2	10.3	10.4	10.5
2024	4 722 302,92	4 722 302,92	2 400 453,55	28 297 494,17	3 886 625,00	24 410 869,17	0,00	0,00	0,00	0,00
2025	3 276 247,23	3 276 247,23	1 743 265,80	15 647 139,23	4 173 947,00	11 473 192,23	0,00	0,00	0,00	0,00
2026	0,00	0,00	0,00	4 123 320,00	4 123 320,00	0,00	0,00	0,00	0,00	0,00
2027	0,00	0,00	0,00	4 247 019,00	4 247 019,00	0,00	0,00	0,00	0,00	0,00
2028	0,00	0,00	0,00	4 374 430,00	4 374 430,00	0,00	0,00	0,00	0,00	0,00
2029	0,00	0,00	0,00	4 505 663,00	4 505 663,00	0,00	0,00	0,00	0,00	0,00
2030	0,00	0,00	0,00	4 640 833,00	4 640 833,00	0,00	0,00	0,00	0,00	0,00
2031	0,00	0,00	0,00	4 780 056,00	4 780 056,00	0,00	0,00	0,00	0,00	0,00
2032	0,00	0,00	0,00	4 923 460,00	4 923 460,00	0,00	0,00	0,00	0,00	0,00
2033	0,00	0,00	0,00	5 068 163,00	5 068 163,00	0,00	0,00	0,00	0,00	0,00
2034	0,00	0,00	0,00	5 223 298,00	5 223 298,00	0,00	0,00	0,00	0,00	0,00
2035	0,00	0,00	0,00	5 379 996,00	5 379 996,00	0,00	0,00	0,00	0,00	0,00

Wyszczególnienie	Informacje uzupełniające o wybranych kategoriach finansowych										
	Spłaty, o których mowa w poz. 5.1, wynikające wyłącznie z tytułu zobowiązań już zaciągniętych <sup>X</sup>	Wydatki zmniejszające dług <sup>X</sup>	w tym:				Wypłaty z tytułu wymagalnych poręczeń i gwarancji <sup>X</sup>	Kwota wzrostu(+)/spadku(-) kwoty długu wynikająca z operacji niekaszowych (m.in. umorzenia, różnice kursowe)	Wcześniejsza spłata zobowiązań, wyłączona z limitu spłaty zobowiązań, dokonywana w formie wydatków budżetowych	Wypuk papierów wartościowych, spłaty rat kredytów i pożyczek wraz z nałożonymi o dsetkami i dyskontem, odpowiednio emitowanych lub zaciągniętych do równowartości kwoty ubytku w wykonanych do dochodach jednostki samorządu terytorialnego będącego skutkiem wystąpienia COVID-19 <sup>X</sup>	Wydatki bieżące podlegające ustawowemu wyłączeniu z limitu spłaty zobowiązań <sup>9)</sup>
			spłata zobowiązań wymagalnych z lat poprzednich, innych niż w poz. 10.7.3 <sup>X</sup>	spłata zobowiązań zaliczonych do tytułu dłużnego – kredyt i pożyczka <sup>X</sup>	zobowiązań zaciągniętych po dniu 1 stycznia 2019 r. <sup>X</sup>						
					w tym:						
Lp	10.6	10.7	10.7.1	10.7.2	10.7.2.1	10.7.2.1.1	10.7.3	10.8	10.9	10.10	10.11
2024	1 199 000,00	97 447,74	0,00	97 447,74	97 447,74	97 447,74	0,00	0,00	0,00	0,00	0,00
2025	1 139 000,00	0,00	0,00	0,00	0,00	0,00	0,00	0,00	x	0,00	0,00
2026	1 139 000,00	0,00	0,00	0,00	0,00	0,00	0,00	0,00	x	0,00	0,00
2027	897 000,00	0,00	0,00	0,00	0,00	0,00	0,00	0,00	x	0,00	0,00
2028	897 000,00	0,00	0,00	0,00	0,00	0,00	0,00	0,00	x	0,00	0,00
2029	816 000,00	0,00	0,00	0,00	0,00	0,00	0,00	0,00	x	0,00	0,00
2030	588 000,00	0,00	0,00	0,00	0,00	0,00	0,00	0,00	x	0,00	0,00
2031	588 000,00	0,00	0,00	0,00	0,00	0,00	0,00	0,00	x	0,00	0,00
2032	570 765,00	0,00	0,00	0,00	0,00	0,00	0,00	0,00	x	0,00	0,00
2033	0,00	0,00	0,00	0,00	0,00	0,00	0,00	0,00	x	0,00	0,00
2034	0,00	0,00	0,00	0,00	0,00	0,00	0,00	0,00	x	0,00	0,00
2035	0,00	0,00	0,00	0,00	0,00	0,00	0,00	0,00	x	0,00	0,00

<sup>9)</sup> W pozycji należy ująć kwoty wydatków bieżących, o które zostają pomniejszone wydatki bieżące budżetu przy wyliczaniu limitu spłaty zobowiązań określonego po prawej stronie nierówności we wzorze, o którym mowa w art. 243 ustawy, na podstawie odrębnych ustaw, bez wydatków bieżących na obsługę długu. W szczególności należy ująć wydatki poniesione w celu realizacji zadań związanych z przeciwdziałaniem COVID-19.

<sup>\*</sup> Informacje zawarte w tej części wieloletniej prognozy finansowej, w tym o spełnieniu relacji określonej w art. 243 ustawy zostają automatycznie wygenerowane przez aplikację wskazaną przez Ministra Finansów, o której mowa w § 4 ust. 1, na podstawie danych historycznych oraz prognozowanych przez jednostkę samorządu terytorialnego. Automatycznie wyliczenia danych na podstawie wartości historycznych i prognozowanych przez jednostkę samorządu terytorialnego dotyczą w szczególności także pozycji 8.3 – 8.3.1 i pozycji z sekcji 12.

<sup>X</sup> - pozycje oznaczone symbolem „x” sporządza się na okres prognozy kwoty długu, zgodnie z art. 227 ust. 2 ustawy. Okres ten nie podlega wydłużeniu w sytuacji planowania wydatków z tytułu niewymagalnych poręczeń i gwarancji. W przypadku planowania wydatków z tytułu niewymagalnych poręczeń i gwarancji w okresie dłuższym niż okres, na który zaciągnięto oraz planuje się zadziagnać zobowiązania dłużne, informacje o wydatkach z tytułu niewymagalnych poręczeń i gwarancji, wykraczających poza wspomniany okres, należy zamieścić w objaśnieniach do wieloletniej prognozy finansowej.

Przewodniczący Rady Miejskiej w Radoszycach

**/-/ Robert Nowak**

Załącznik Nr 2 do uchwały Nr LXXXV/383/2024 Rady Miejskiej w Radoszycach z dnia 26 marca 2024 r.

**Objaśnienia**  
**wartości przyjętych w Wieloletniej Prognozie Finansowej Gminy Radoszyce**  
**na lata 2024 – 2035**

**W załączniku Nr 1** do uchwały nr LXXXI/369/2024 Rady Miejskiej w Radoszycach z dnia 22 stycznia 2024 r. w sprawie Wieloletniej Prognozy Finansowej Gminy Radoszyce na lata 2024-2035 "Wieloletnia Prognoza Finansowa" dokonano następujących zmian:

**I.** Dokonano zwiększenia planowanych dochodów ogółem o kwotę 3 209 509,07 zł.

1. Planowane dochody bieżące zwiększono o kwotę 3 209 509,07 zł, w tym:

- zwiększono plan dotacji celowych o kwotę 1 216 795,07 zł na podstawie decyzji Wojewody Świętokrzyskiego: Nr FN.I.3111.34.2024 z dnia 11.03.2024 r., Nr FN.I.3111.1.2024 z dnia 19.02.2024 r., Nr FN.I.3111.68.2024 z dnia 15.03.2024 r.,
- zwiększono plan dochodów o kwotę 1 992 714,00 zł na podstawie pisma Ministra Finansów nr: ST3.4750.2.2024, informującego o rocznych kwotach subwencji ogólnej.

**II.** Dokonano zwiększenia planowanych wydatków ogółem o kwotę 3 239 270,74 zł.

1. Planowane wydatki bieżące zwiększono o kwotę 3 184 270,74 zł.

2. Planowane wydatki majątkowe zwiększono o kwotę 55 000,00 zł.

3. Planowane wydatki na wynagrodzenia i składki od nich naliczane zwiększono o kwotę 1 836 762,14 zł.

**III.** Dokonano zwiększenia deficytu gminy o kwotę 29 761,67 zł oraz zwiększenia przychodów budżetu w § 905 o kwotę 29 761,67 zł. Kwota rozchodów budżetu oraz kwota długu jednostki samorządu terytorialnego pozostaje bez zmian.

W wyniku powyższych zmian budżetu relacje wynikające z art. 243 ustawy o finansach publicznych z dnia 27 sierpnia 2009 r. (Dz. U. z 2023 r. poz. 1270 ze zm.) nie zostały naruszone.

Przewodniczący Rady  
Miejskiej w Radoszycach

-/ Robert Nowak



**UCHWAŁA NR LXXXV/384/2024  
RADY MIEJSKIEJ W RADOSZYCACH**

z dnia 26 marca 2024 r.

**w sprawie zmian w budżecie gminy Radoszyce na rok 2024**

Na podstawie art. 18 ust. 2 pkt 4 ustawy z dnia 8 marca 1990 roku o samorządzie gminnym (Dz. U. z 2023 r. poz. 40 ze zm.) oraz art. 211 i 212 ustawy z dnia 27 sierpnia 2009 roku o finansach publicznych (Dz. U. z 2023 r. poz. 1270 ze zm.) Rada Miejska w Radoszycach **u c h w a ł a**, co następuje:

**§ 1.** Zwiększa się plan dochodów budżetu gminy Radoszyce na rok 2024, zgodnie z załącznikiem Nr 1 do niniejszej uchwały.

**§ 2.** Zwiększa się plan wydatków oraz dokonuje się zmian w planie wydatków budżetu gminy Radoszyce na rok 2024, zgodnie z załącznikiem Nr 2 do niniejszej uchwały.

**§ 3.** Załączniki Nr 4, 5, 6 do uchwały Nr LXXXI/370/2024 Rady Miejskiej w Radoszycach z dnia 22 stycznia 2024 r. w sprawie uchwalenia budżetu Gminy Radoszyce na rok 2024 otrzymują nowe brzmienie, określone w załącznikach Nr 3-5 do niniejszej uchwały.

**§ 4. 1.** Ustala się deficyt budżetu gminy w wysokości 7.949.055,10 zł., który zostanie sfinansowany przychodami pochodzącymi z:

- 1) kredytów w kwocie - 7.919.293,43 zł,
- 2) niewykorzystanych środków pieniężnych na rachunku bieżącym budżetu, wynikających z rozliczenia dochodów i wydatków nimi finansowanych związanych ze szczególnymi zasadami wykonywania budżetu określonymi w odrębnych ustawach w kwocie  
- 29.761,67 zł

2. Ustala się łączną kwotę planowanych przychodów budżetu w wysokości 9.148.055,10 zł, poprzez zwiększenie planu przychodów w § 905 o kwotę 29.761,67 zł, zgodnie z załącznikiem nr 4; rozchody budżetu bez zmian w wysokości 1.199.000,00 zł, zgodnie z załącznikiem nr 4.

**§ 5.** Uchwała wchodzi w życie z dniem podjęcia i podlega ogłoszeniu w Dzienniku Urzędowym Województwa Świętokrzyskiego.

Przewodniczący Rady  
Miejskiej w Radoszycach

**/-/ Robert Nowak**

Załącznik Nr 1 do uchwały Nr LXXXV/384/2024 Rady Miejskiej w Radoszycach z dnia 26 marca 2024 r.

Dochody

Dział	Rozdział	Paragraf	Treść	Przed zmianą	Zmiana	Po zmianie
<b>750</b>			<b>Administracja publiczna</b>	<b>127 992,00</b>	<b>4 724,00</b>	<b>132 716,00</b>
	75011		Urzędy wojewódzkie	117 992,00	4 724,00	122 716,00
		2010	Dotacja celowa otrzymana z budżetu państwa na realizację zadań bieżących z zakresu administracji rządowej oraz innych zadań zleconych gminie (związkom gmin, związkom powiatowo-gminnym) ustawami	117 992,00	4 724,00	122 716,00
<b>758</b>			<b>Różne rozliczenia</b>	<b>24 571 127,00</b>	<b>1 992 714,00</b>	<b>26 563 841,00</b>
	75801		Część oświatowa subwencji ogólnej dla jednostek samorządu terytorialnego	11 262 674,00	1 574 757,00	12 837 431,00
		2920	Subwencje ogólne z budżetu państwa	11 262 674,00	1 574 757,00	12 837 431,00
	75806		Część rozwojowa subwencji ogólnej dla jednostek samorządu terytorialnego	0,00	417 957,00	417 957,00
		2920	Subwencje ogólne z budżetu państwa	0,00	417 957,00	417 957,00
<b>801</b>			<b>Oświata i wychowanie</b>	<b>4 142 150,00</b>	<b>650 885,00</b>	<b>4 793 035,00</b>
	80103		Oddziały przedszkolne w szkołach podstawowych	0,00	182 565,00	182 565,00
		2030	Dotacja celowa otrzymana z budżetu państwa na realizację własnych zadań bieżących gmin (związków gmin, związków powiatowo-gminnych)	0,00	182 565,00	182 565,00
	80104		Przedszkola	112 000,00	468 320,00	580 320,00
		2030	Dotacja celowa otrzymana z budżetu państwa na realizację własnych zadań bieżących gmin (związków gmin, związków powiatowo-gminnych)	0,00	468 320,00	468 320,00
<b>852</b>			<b>Pomoc społeczna</b>	<b>1 363 174,00</b>	<b>561 186,07</b>	<b>1 924 360,07</b>
	85219		Ośrodki pomocy społecznej	109 502,00	-253,00	109 249,00
		2030	Dotacja celowa otrzymana z budżetu państwa na realizację własnych zadań bieżących gmin (związków gmin, związków powiatowo-gminnych)	109 502,00	-253,00	109 249,00
	85230		Pomoc w zakresie żywienia	232 857,00	-52 857,00	180 000,00
		2030	Dotacja celowa otrzymana z budżetu państwa na realizację własnych zadań bieżących gmin (związków gmin, związków powiatowo-gminnych)	232 857,00	-52 857,00	180 000,00
	85295		Pozostała działalność	6 112,00	614 296,07	620 408,07

		2010	Dotacja celowa otrzymana z budżetu państwa na realizację zadań bieżących z zakresu administracji rządowej oraz innych zadań zleconych gminie (związkom gmin, związkom powiatowo-gminnym) ustawami	6 112,00	614 296,07	620 408,07
<b>Razem:</b>				64 535 179,02	3 209 509,07	67 744 688,09

Przewodniczący Rady Miejskiej w Radoszycach

**/-/ Robert Nowak**

Załącznik Nr 2 do uchwały Nr LXXXV/384/2024 Rady Miejskiej w Radoszycach z dnia 26 marca 2024 r.

Wydatki

Dział	Rozdział	Paragraf	Treść	Przed zmianą	Zmiana	Po zmianie
<b>600</b>			<b>Transport i łączność</b>	<b>3 140 781,18</b>	<b>110 000,00</b>	<b>3 250 781,18</b>
	60016		Drogi publiczne gminne	1 639 651,37	30 000,00	1 669 651,37
		4300	Zakup usług pozostałych	266 215,57	30 000,00	296 215,57
	60095		Pozostała działalność	52 000,00	80 000,00	132 000,00
		4300	Zakup usług pozostałych	52 000,00	80 000,00	132 000,00
<b>700</b>			<b>Gospodarka mieszkaniowa</b>	<b>4 282 864,34</b>	<b>155 000,00</b>	<b>4 437 864,34</b>
	70005		Gospodarka gruntami i nieruchomościami	4 172 864,34	55 000,00	4 227 864,34
		6050	Wydatki inwestycyjne jednostek budżetowych	788 507,47	-26 566,54	761 940,93
		6060	Wydatki na zakupy inwestycyjne jednostek budżetowych	267 331,87	81 566,54	348 898,41
	70095		Pozostała działalność	98 000,00	100 000,00	198 000,00
		4300	Zakup usług pozostałych	55 000,00	100 000,00	155 000,00
<b>750</b>			<b>Administracja publiczna</b>	<b>7 734 879,00</b>	<b>54 305,00</b>	<b>7 789 184,00</b>
	75011		Urzędy wojewódzkie	117 992,00	4 724,00	122 716,00
		4010	Wynagrodzenia osobowe pracowników	90 447,00	3 553,00	94 000,00
		4110	Składki na ubezpieczenia społeczne	16 407,00	597,12	17 004,12
		4300	Zakup usług pozostałych	3 800,00	573,88	4 373,88
	75085		Wspólna obsługa jednostek samorządu terytorialnego	972 819,00	-419,00	972 400,00
		4210	Zakup materiałów i wyposażenia	30 000,00	-1 262,00	28 738,00
		4440	Odpisy na zakładowy fundusz świadczeń socjalnych	13 719,00	843,00	14 562,00
	75095		Pozostała działalność	243 000,00	50 000,00	293 000,00
		4300	Zakup usług pozostałych	15 000,00	50 000,00	65 000,00
<b>754</b>			<b>Bezpieczeństwo publiczne i ochrona przeciwpożarowa</b>	<b>583 377,06</b>	<b>50 000,00</b>	<b>633 377,06</b>
	75495		Pozostała działalność	0,00	50 000,00	50 000,00
		4300	Zakup usług pozostałych	0,00	50 000,00	50 000,00
<b>801</b>			<b>Oświata i wychowanie</b>	<b>23 998 574,43</b>	<b>2 223 331,00</b>	<b>26 221 905,43</b>
	80101		Szkoły podstawowe	15 977 725,43	1 265 795,00	17 243 520,43
		3020	Wydatki osobowe niezaliczone do wynagrodzeń	499 130,00	126 600,00	625 730,00
		4440	Odpisy na zakładowy fundusz świadczeń socjalnych	373 749,00	165 914,00	539 663,00
		4790	Wynagrodzenia osobowe nauczycieli	7 078 410,00	973 281,00	8 051 691,00

80103		Oddziały przedszkolne w szkołach podstawowych	640 151,00	246 745,00	886 896,00
	3020	Wydatki osobowe niezaliczone do wynagrodzeń	28 310,00	6 750,00	35 060,00
	4440	Odpisy na zakładowy fundusz świadczeń socjalnych	19 861,00	8 430,00	28 291,00
	4790	Wynagrodzenia osobowe nauczycieli	355 440,00	231 565,00	587 005,00
80104		Przedszkola	2 279 746,00	515 066,00	2 794 812,00
	3020	Wydatki osobowe niezaliczone do wynagrodzeń	72 400,00	19 000,00	91 400,00
	4440	Odpisy na zakładowy fundusz świadczeń socjalnych	65 566,00	27 746,00	93 312,00
	4790	Wynagrodzenia osobowe nauczycieli	911 970,00	468 320,00	1 380 290,00
80107		Świetlice szkolne	579 989,00	88 851,00	668 840,00
	3020	Wydatki osobowe niezaliczone do wynagrodzeń	32 600,00	8 850,00	41 450,00
	4440	Odpisy na zakładowy fundusz świadczeń socjalnych	21 599,00	10 001,00	31 600,00
	4790	Wynagrodzenia osobowe nauczycieli	391 430,00	70 000,00	461 430,00
80113		Dowożenie uczniów do szkół	1 086 625,00	0,00	1 086 625,00
	4440	Odpisy na zakładowy fundusz świadczeń socjalnych	7 725,00	2 346,00	10 071,00
	4710	Wpłaty na PPK finansowane przez podmiot zatrudniający	2 500,00	-2 346,00	154,00
80148		Stołówki szkolne i przedszkolne	1 972 394,00	4 022,00	1 976 416,00
	4440	Odpisy na zakładowy fundusz świadczeń socjalnych	15 314,00	4 022,00	19 336,00
80150		Realizacja zadań wymagających stosowania specjalnej organizacji nauki i metod pracy dla dzieci i młodzieży w szkołach podstawowych	1 234 650,00	99 919,00	1 334 569,00
	3020	Wydatki osobowe niezaliczone do wynagrodzeń	34 650,00	7 910,00	42 560,00
	4440	Odpisy na zakładowy fundusz świadczeń socjalnych	26 740,00	11 009,00	37 749,00
	4790	Wynagrodzenia osobowe nauczycieli	603 370,00	81 000,00	684 370,00
80195		Pozostała działalność	152 066,00	2 933,00	154 999,00
	4440	Odpisy na zakładowy fundusz świadczeń socjalnych	145 066,00	2 933,00	147 999,00
<b>851</b>		<b>Ochrona zdrowia</b>	<b>170 572,03</b>	<b>29 761,67</b>	<b>200 333,70</b>
	85153	Zwalczanie narkomanii	53 000,00	3 939,70	56 939,70
	4210	Zakup materiałów i wyposażenia	3 000,00	3 939,70	6 939,70
	85154	Przeciwdziałanie alkoholizmowi	117 572,03	25 821,97	143 394,00
	4210	Zakup materiałów i wyposażenia	28 749,19	20 000,00	48 749,19
	4300	Zakup usług pozostałych	39 500,00	5 821,97	45 321,97
<b>852</b>		<b>Pomoc społeczna</b>	<b>4 438 774,00</b>	<b>561 186,07</b>	<b>4 999 960,07</b>
	85219	Ośrodki pomocy społecznej	1 411 502,00	-253,00	1 411 249,00
	4010	Wynagrodzenia osobowe pracowników	974 702,00	-253,00	974 449,00
	85230	Pomoc w zakresie dożywiania	352 857,00	-52 857,00	300 000,00
	3110	Świadczenia społeczne	352 857,00	-52 857,00	300 000,00
	85295	Pozostała działalność	306 612,00	614 296,07	920 908,07
	3110	Świadczenia społeczne	0,00	602 251,05	602 251,05

		4010	Wynagrodzenia osobowe pracowników	200 900,00	4 045,02	204 945,02
		4170	Wynagrodzenia bezosobowe	3 600,00	5 000,00	8 600,00
		4210	Zakup materiałów i wyposażenia	14 512,00	3 000,00	17 512,00
<b>854</b>			<b>Edukacyjna opieka wychowawcza</b>	<b>85 952,00</b>	<b>2 730,00</b>	<b>88 682,00</b>
	85404		Wczesne wspomaganie rozwoju dziecka	45 748,00	2 730,00	48 478,00
		3020	Wydatki osobowe niezaliczone do wynagrodzeń	1 070,00	370,00	1 440,00
		4440	Odpisy na zakładowy fundusz świadczeń socjalnych	778,00	360,00	1 138,00
		4790	Wynagrodzenia osobowe nauczycieli	25 620,00	2 000,00	27 620,00
<b>900</b>			<b>Gospodarka komunalna i ochrona środowiska</b>	<b>3 242 079,34</b>	<b>25 000,00</b>	<b>3 267 079,34</b>
	90095		Pozostała działalność	122 999,73	25 000,00	147 999,73
		4300	Zakup usług pozostałych	50 000,00	25 000,00	75 000,00
<b>921</b>			<b>Kultura i ochrona dziedzictwa narodowego</b>	<b>10 441 263,90</b>	<b>15 000,00</b>	<b>10 456 263,90</b>
	92195		Pozostała działalność	57 774,13	15 000,00	72 774,13
		4300	Zakup usług pozostałych	57 774,13	15 000,00	72 774,13
<b>926</b>			<b>Kultura fizyczna</b>	<b>393 700,00</b>	<b>12 957,00</b>	<b>406 657,00</b>
	92695		Pozostała działalność	0,00	12 957,00	12 957,00
		4300	Zakup usług pozostałych	0,00	12 957,00	12 957,00
<b>Razem:</b>				72 454 472,45	3 239 270,74	75 693 743,19

Przewodniczący Rady Miejskiej w Radoszycach

**/-/ Robert Nowak**

Załącznik Nr 3 do uchwały Nr LXXXV/384/2024 Rady Miejskiej w Radoszycach z dnia 26 marca 2024 r.

### Zadania inwestycyjne roczne w 2024 r.

w złotych

Lp.	Dział	Rozdz.	Nazwa zadania inwestycyjnego	Planowane wydatki								Jednostka org. realizująca zadanie lub koordynująca program	
				rok budżetowy 2024 (6+7+8+10+11)	w tym źródła finansowania						dotacje i środki pochodzące z innych źr. <sup>2</sup>		środki wymienione w art. 5 ust. 1 pkt 2 i 3 u.f.p.
					dochody własne jst	<u>niewykorzystane środki pieniężne na r-ku bieżącym budżetu określone w odrębnych ustawach §905<sup>1</sup></u>	kredyty i pożyczki	w tym: kredyty i pożyczki zaciągnięte na realizację zadania pod refundację wydatków					
1	2	3	4	5	6	7	8	9	10	11	12		
1	600	60016	Przebudowa drogi gminnej w miejscowości Jakimowice	785 655,80			246 198,80		A. B. C. D.	539 457,00		Urząd Miasta i Gminy w Radoszycach	
2	700	70005	Zakup gruntów do zasobu Gminy Radoszyce	105 000,12	102 651,00		2 349,12		A. B. C. D.			Urząd Miasta i Gminy w Radoszycach	
3	700	70005	Zakup działki w m. Józwików	19 721,88	-		19 721,88		A. B. C. D.			Urząd Miasta i Gminy w Radoszycach	
4	700	70005	Zakup działki w m. Łysów	13 979,34	-		13 979,34		A. B. C. D.			Urząd Miasta i Gminy w Radoszycach	

5	700	70005	Zakup działki w m. Mościska Małe	18 626,22	-		18 626,22		A. B. C. D.			Urząd Miasta i Gminy w Radoszycach
6	700	70005	Zakup działki w m. Nadworów	16 937,63	-		16 937,63		A. B. C. D.			Urząd Miasta i Gminy w Radoszycach
7	700	70005	Zakup działki w m. Plenna	87 740,90	-		87 740,90		A. B. C. D.			Urząd Miasta i Gminy w Radoszycach
8	700	70005	Zakup działki w m. Zychy	15 777,51	-		15 777,51		A. B. C. D.			Urząd Miasta i Gminy w Radoszycach
9	700	70005	Zakup infrastruktury użytkowej w m. Podlesie	26 624,55	-		26 624,55		A. B. C. D.			Urząd Miasta i Gminy w Radoszycach
10	700	70005	Zakup elementów małej architektury w m. Szóstaki	17 923,72	-		17 923,72		A. B. C. D.			Urząd Miasta i Gminy w Radoszycach
11	700	70005	Zagospodarowanie działki w m. Mościska Duże	22 738,18	-		22 738,18		A. B. C. D.			Urząd Miasta i Gminy w Radoszycach
12	700	70005	Zagospodarowanie terenu w m. Jacentów	26 566,54	-		26 566,54		A. B. C. D.			Urząd Miasta i Gminy w Radoszycach
13	700	70005	Zagospodarowanie działki w m. Kapałów	29 425,09	-		29 425,09		A. B. C. D.			Urząd Miasta i Gminy w Radoszycach



14	700	70005	Zagospodarowanie działki w m. Nalewajków	19 662,88	-		19 662,88		A. B. C. D.			Urząd Miasta i Gminy w Radoszycach
15	700	70005	Zagospodarowanie terenu przy ul. Kościuszki w Radoszycach	20 000,00	-		20 000,00		A. B. C. D.			Urząd Miasta i Gminy w Radoszycach
16	700	70005	Zakup i montaż ogrodzenia działki w m. Wyrębów	9 513,00	-		9 513,00		A. B. C. D.			Urząd Miasta i Gminy w Radoszycach
17	754	75412	Dofinansowanie zakupu samochodu strażackiego	34 397,29	-		34 397,29		A. B. C. D.			Urząd Miasta i Gminy w Radoszycach
18	801	80101	Wykonanie podjazdu dla osób niepełnosprawnych w SP w Kłucku	40 000,00	40 000,00				A. B. C. D.			Szkoła Podstawowa w Kłucku
19	900	90015	Projekt i wykonanie oświetlenia ulicznego w m. Huta	16 879,61	-		16 879,61		A. B. C. D.			Urząd Miasta i Gminy w Radoszycach
20	921	92109	Doposażenie świetlicy w m. Grodzisko	29 119,00	-		29 119,00		A. B. C. D.			Urząd Miasta i Gminy w Radoszycach
21	921	92109	Doposażenie świetlicy w m. Pakuły	23 144,22	-		23 144,22		A. B. C. D.			Urząd Miasta i Gminy w Radoszycach
22	921	92109	Doposażenie świetlicy w m. Węgrzyn	15 417,95	-		15 417,95		A. B. C. D.			Urząd Miasta i Gminy w Radoszycach

<b>Ogółem</b>	<b>1 394 851,43</b>	<b>142 651,00</b>	-	<b>712 743,43</b>	-	<b>###</b>	<b>539 457,00</b>	-	-
---------------	---------------------	-----------------------	---	-----------------------	---	------------	-----------------------	---	---

<sup>1</sup> Wykazać m.in. środki z Rządowego Funduszu Inwestycji Lokalnych

<sup>2</sup> Wybrać odpowiednie oznaczenie źródła finansowania:

A. Dotacje i środki z budżetu państwa (np. od wojewody, MEN, UKFiS, ...)

B. Środki i dotacje otrzymane od innych jst oraz innych jednostek zaliczanych do sektora finansów publicznych

C. Inne źródła

D. Inne źródła

Przewodniczący Rady Miejskiej w Radoszycach

**/-/ Robert Nowak**

Załącznik Nr 4 do uchwały Nr LXXXV/384/2024 Rady Miejskiej w Radoszycach z dnia 26 marca 2024 r.

**Przychody i rozchody budżetu w 2024 r.**

w złotych

Lp.	Treść	Klasyfikacja §	Kwota
1	2	3	4
<b>Przychody ogółem:</b>			<b>9 148 055,10</b>
1.	<b>Kredyty</b> zaciągnięte na rynku krajowym, w tym:	§ 952	9 118 293,43
1.1	zaciągnięte w związku z umową zawartą z podmiotem dysponującym środkami pochodzącymi z budżetu U.E.	§ 952	1 263 980,80
2.	<b>Pożyczki</b> zaciągnięte na rynku krajowym	§ 952	
3.	Przychody z zaciągniętych pożyczek na finansowanie zadań realizowanych z udziałem środków pochodzących z budżetu U.E.	§ 903	
4.	Przychody ze spłat pożyczek udzielonych na finansowanie zadań realizowanych z udziałem środków pochodzących z budżetu U.E.	§ 902	
5.	Pożyczki i kredyty zaciągnięte na rynku zagranicznym, w tym:	§ 953	
5.1	zaciągnięte w związku z umową zawartą z podmiotem dysponującym środkami pochodzącymi z budżetu U.E.	§ 953	
6.	<b>Papiery wartościowe (obligacje) których zbywalność jest ograniczona</b> , w tym:	§ 931	
6.1	emitowane w związku z umową zawartą z podmiotem dysponującym środkami pochodzącymi z budżetu U.E.	§ 931	
7.	Papiery wartościowe (obligacje) <u>dopuszczone do obrotu zorganizowanego</u> , czyli takie, dla których istnieje płynny rynek wtórny	§ 931	
8.	<b>Przychody</b> z tytułu zaciągniętych pożyczek i kredytów oraz wyemitowanych papierów wartościowych <b>na spłatę wcześniej zaciągniętych zobowiązań</b>	<b>§ 907</b>	
9.	<b>Nadwyżka z lat ubiegłych</b> (pomniejszona o środki, o których mowa w art. 217 ust.2 pkt 8 u.f.p.)	§ 957	
10.	<b>Wolne środki</b> art. 217 ust. 2 pkt. 6 u.f.p.	§ 950	
11.	<b>Splaty pożyczek udzielonych</b>	§ 951	

12.	<b>Przychody z niewykorzystanych środków pieniężnych</b> na rachunku bieżącym budżetu, wynikających z rozliczenia dochodów i wydatków nimi finansowanych <b>związanych ze szczególnymi zasadami wykonywania budżetu</b> określonymi w odrębnych ustawach	§ 905	29 761,67
13.	<b>Przychody</b> wynikające z rozliczenia środków określonych w art. 5 ust. 1 pkt 2 u.f.p. i dotacji na realizację programu, projektu lub zadania finansowanego z udziałem tych środków	§ 906	
14.	Przelewy z rachunku lokat	§ 994	
15.	Prywatyzacja majątku j.s.t	§ 941-44	
16.	Przychody z tytułu innych rozliczeń krajowych art. 91a ust. 1 u.f.p.	§ 955	
<b>Rozchody ogółem:</b>			<b>1 199 000,00</b>
1.	<b>Splaty otrzymanych kredytów krajowych</b> , w tym:	§ 992	611 000,00
1.1	zaciągniętych w związku z zawarciem umowy z podmiotem dysponującym środkami pochodzącymi z budżetu U.E.	§ 992	131 002,80
2.	<b>Splaty otrzymanych pożyczek krajowych</b>	§ 992	588 000,00
3.	Splaty pożyczek otrzymanych na finansowanie zadań realizowanych z udziałem środków pochodzących z budżetu U.E.	§ 963	
4.	Pożyczki udzielone na finansowanie zadań realizowanych z udziałem środków pochodzących z budżetu U.E.	§ 962	
5.	Splaty pożyczek i kredytów zagranicznych, w tym:	§ 993	
5.1.	zaciągniętych w związku z zawarciem umowy z podmiotem dysponującym środkami pochodzącymi z budżetu U.E.	§ 993	
6.	<b>Wykup obligacji komunalnych, których zbywalność jest ograniczona</b> , w tym:	§ 982	
6.1	wyemitowanych w związku z zawarciem umowy z podmiotem dysponującym środkami pochodzącymi z budżetu U.E.	§ 982	
7.	Wykup papierów wartościowych <u>dopuszczonych do obrotu zorganizowanego</u> , czyli takie, dla których istnieje płynny rynek wtórny	§ 982	
8.	<b>Wcześniejsza spłata istniejącego długu jst</b>	§ 965	
9.	<b>Udzielone pożyczki</b>	§ 991	
10.	<b>Przelewy na rachunki lokat</b>	§ 994	
11.	Rozchody z tytułu innych rozliczeń krajowych art. 91a ust.1 u.f.p.	§ 955	

Przewodniczący Rady Miejskiej w Radoszycach

**/-/ Robert Nowak**

Załącznik Nr 5 do uchwały Nr LXXXV/384/2024 Rady Miejskiej w Radoszycach z dnia 26 marca 2024 r.

## Dochody i wydatki związane z realizacją zadań z zakresu administracji rządowej i innych zadań zleconych odrębnymi ustawami w 2024 r.

w złotych

Dział	Rozdział	§	Dotacje ogółem	Wydatki na 2024 r.	w tym:											
					Wydatki bieżące	z tego:				Wydatki majątkowe	z tego:					
						Wydatki jednostek budżetowych		Dotacje na zadania bieżące	Świadczenia na rzecz osób fizycznych		Wydatki na programy finansowane z udziałem środków, o których mowa w art. 5 ust. 1 pkt 2 i 3	inwestycje i zakupy inwestycyjne	w tym:			
						wynagrodzenia i składki od nich naliczane	wydatki związane z realizacją zadań statutowych						Wydatki na programy finansowane z udziałem środków, o których mowa w art. 5 ust. 1 pkt 2 i 3	zakup i objęcie akcji i udziałów	wniesienie wkładów do spółek prawa handlowego	
1	2	3	4	5	6	7	8	9	10	11	12	13	14	15	16	
750	75011	2010	122 716,00	122 716,00	122 716,00	118 342,12	4 373,88									
751	75101	2010	1 830,00	1 830,00	1 830,00	1 830,00										
751	75109	2010	43 556,00	43 556,00	43 556,00	10 395,00	33 161,00									
852	85228	2010	65 125,00	65 125,00	65 125,00	65 125,00										

852	85295	201 0	620 408,0 7	620 408,07	620 408,07	9 045,02	9 112,00		602 251,05						
855	85502	201 0, 206 0	5 884 113,0 0	5 884 113,00	5 884 113,00	608 365,00	13 016,00		5 262 732,00						
855	85503	201 0	804,0 0	804,00	804,00	741,00	63,00								
855	85513	201 0	108 464,0 0	108 464,00	108 464,00		108 464,00								
<b>Ogółem</b>			<b>6 847 016,0 7</b>	<b>6 847 016,07</b>	<b>6 847 016,07</b>	<b>813 843,14</b>	<b>168 189,88</b>	-	<b>5 864 983,05</b>	-	-	-	-	-	-

Przewodniczący Rady Miejskiej w Radoszycach

**/-/ Robert Nowak**

Radoszyce, dnia 05.03.2024 roku.



KPR-471/24

## INFORMACJA

**o stanie bezpieczeństwa publicznego i porządku prawnego na terenie  
Gminy Radoszyce za 2023 rok.**

*Boże Przewodniczący, Szanowne Państwo*

Teren Gminy Radoszyce w zakresie zapewnienia bezpieczeństwa publicznego i porządku prawnego jako jedna z pięciu Gmin podlega pod Komisariat Policji w Radoszycach. Obsada etatowa Komisariatu Policji w Radoszycach wynosi obecnie 23 funkcjonariuszy.

Gmina Radoszyce objęta jest trzema rejonami służbowymi obsługiwanych przez trzech dzielnicowych. W realizacji zadań służbowych funkcjonariusze Komisariatu Policji w Radoszycach posługują się czterema oznakowanymi radiowozami i jednym nieoznakowanym wyposażonym w środki łączności radiowej.

W okresie roku 2023 Komisariat Policji w Radoszycach wszczął łącznie 260 postępowań przygotowawczych o przestępstwa popełnione na podległym terenie, tj. o 18 mniej niż w roku 2022 osiągając ogólną wykrywalność na poziomie 75 %. Przeprowadzono również 207 postępowań sprawdzających.



W okresie 2023 roku Komisariat Policji w Radoszycach odnotował na terenie Gminy Radoszyce 92 zdarzenia mające charakter przestępstwa, tj. o 11 mniej niż w roku 2022 r., jednak 9 z tych postępowań zostało umorzone z negatywnych przesłanek procesowych procesowych, a więc postępowania wykazały, że czyny te nie zaistniały lub nie zawierały znamion czynu zabronionego.

Odnutowane przestępstwa dot. następujących kategorii :

	2023	2022 r
- nietrzeźwi kierujący	12	12
- znęcanie się nad osobą najbliższą	5	16
- uszkodzenie ciała	0	1
- uszkodzenie mienia	3	4
- stalking	0	0
- naruszenie zakazu sądowego	6	5
- przywłaszczenie mienia	1	2
- kradzież mienia	3	5
- wypadek drogowy	1	6
- kradzież z włamaniem	1	2
- niealimentacja	3	4
- zmuszanie do określonego zachowania	0	1
- sprzedaż alkoholu bez zezwolenia	0	1
- oszustwo	15	10
- groźby karalne	2	3
- posiadanie narkotyków	1	5
- pożar	0	0
- nielegalne uzyskanie informacji	0	1
- wyrąb i kradzież drzewa	0	1
- kradzież z konta bankowego	1	4
- krótkotrwałe użycie pojazdu	0	1
- naruszenie miru domowego	0	2
- niezatrzymanie do kontroli drogowej	2	3
- narażenie na niebezpieczeństwo	0	1
- nieuprawnione udostępnienie danych osobowych	0	1

Jak wynika z powyższego zestawienia najczęściej przestępstw odnotowano w kategorii: znęcanie nad osobą najbliższą, kierowanie pojazdem mechanicznym w stanie nietrzeźwości oraz oszustwo.

Największy wzrost przestępstw odnotowano w kategorii oszustwo, nie zanotowano negatywnych trendów w przestępczości na terenie Gminy Radoszyce. Należy zaznaczyć, że na terenie Gminy Radoszyce jako największej z obsługiwanych Gmin Komisariat Policji w Radoszycach zanotował także największą liczbę przestępstw.

Miejscowościami najbardziej zagrożonymi przestępczością na terenie Gminy Radoszyce były:

	2023	2022
- Radoszyce	37	41
- Pakuły	0	4
- Wilczkowice	4	3
- Nadworów	0	1
- Podlesie	3	2
- Plenna	1	5
- Kłucko	2	3
- Kapałów	3	3
- Jakimowice	0	1
- Radoska	0	5
- Mościska Duże	1	1
- Grodzisko	7	2
- Momocicha	2	2
- Wyřebów	0	0
- Jóźwików	0	1
- Nalewajków	2	1
- Górniki	3	1
- Węgrzyn	1	2
- Jacentów	5	2
- Kłucko Kolonia	0	2
- Grębosze	0	2
- Filipy	2	2
- Zychy	0	1
- Lewoszów	0	1
- Mościska Małe	0	2
- Wiosna	3	3

- Szóstaki	0	2
- Kaliga	0	1
- Salachowy Bór	0	1
- Gruszka	0	0
- Jarzab	0	0
- Huta	0	1
- Mularzów	0	0
- Sęp	0	1

W okresie 2023 roku na terenie Gminy Radoszyce odnotowano łącznie 126 wykroczenia, tj. o 7 mniej niż w roku 2022, w sprawie których prowadzono czynności wyjaśniające. Wykroczenia te dotyczyły przede wszystkim wykroczeń drogowych, p-ko mieniu, ustawy „O wychowaniu w trzeźwości i przeciwdziałania alkoholizmowi”, obyczajności publicznej, urządzeniom użyteczności publicznej i przeciwko mieniu.

Zdarzenia w związku z którymi przeprowadzono postępowania w sprawach

o wykroczenia odnotowano w następujących miejscowościach :

	2023 r	2022 r
- Radoszyce	43	59
- Radoska	1	2
- Jacentów	12	8
- Wiosna	3	5
- Podlesie	1	3
- Plenna	6	7
- Łysów	0	1
- Kłucko	7	4
- Wyřebów	0	0
- Nalewajków	3	2
- Węgrzyn	5	1
- Pakuły	0	3
- Kapałów	5	5
- Jóźwików	6	1
- Jakimowice	0	0
- Grodzisko	4	2
- Wilczkowice	1	3
- Lewoszków	3	0

- Kłucko Kolonia	0	0
- Szóstaki	0	1
- Filipy	2	1
- Zychy	2	1
- Salachowy Bór	2	4
- Górniki	2	4
- Grębosze	3	1
- Kaliga	1	2
- Momocicha	1	7
- Mularzów	1	2
- Wisy	0	1
- Gruszka	0	0

Ponadto w okresie 2023 roku Komisariat Policji w Radoszycach na podległym terenie działania przeprowadził łącznie 330 postępowań wyjaśniających w sprawach o wykroczenia tj. o 37 mniej niż w roku 2022.

Funkcjonariusze naszej jednostki nałożyli 725 mandaty karne na sprawców wykroczeń, tj. o 107 mniej niż w roku ubiegłym oraz zastosowali 110 pouczeń, z czego 268 mandatów nałożono na terenie Miasta i Gminy Radoszyce.

W 2023 r odnotowano na terenie Miasta i Gminy Radoszyce 318 zgłoszeń na Krajową Mapę Zagrożeń Bezpieczeństwa, tj. o 140 więcej niż w roku ubiegłym. Najczęściej zgłoszenia dotyczyły kategorii :

- przekraczania dozwolonej prędkość - 179 zgłoszeń,
- grupowania się małoletnich zagrożonych demoralizacją - 10 zgłoszeń,
- spożywania alkoholu w miejscu niedozwolonym - 20 zgłoszeń,
- nieprawidłowego parkowania - 22 zgłoszenia,
- akty wandalizmu - 7 zgłoszeń,
- nielegalne rajdy samochodowe - 4 zgłoszenia,
- niewłaściwa infrastruktura drogowa - 22 zgłoszenia

-zła organizacja ruchu - 41 zgłoszeń

Na terenie wskazanej gminy funkcjonariusze KP Radoszyce przeprowadzili 639 interwencje, sporządzono 19 Niebieskich Kart dotyczących przemocy w rodzinie oraz 4 osoby doprowadzono do wytrzeźwienia. Odnotowano 3 wypadki drogowe bez ofiar śmiertelnych oraz 67 kolizji. Zabezpieczone zostały wszystkie mecze Partyzanta Radoszyce, zgłoszone imprezy oraz przejazdy kibiców. Ogólnie policjanci KP Radoszyce przeprowadzili 1407 interwencji policji.

Biorąc powyższe pod uwagę należy stwierdzić, że podejmowane przedsięwzięcia oraz wykonywane czynności przez funkcjonariuszy Komisarjatu Policji w Radoszycach przyczyniły się do uzyskania wielu pozytywnych ustaleń dotyczących sprawców przestępstw i wykroczeń, a także zmierzały do poprawy bezpieczeństwa i porządku publicznego na terenie Miasta i Gminy Radoszyce.

Z poważaniem

**KOMENDANT**  
Komisarjatu Policji w Radoszycach  
woj. świętokrzyskie

*nadkom. Jarosław Smoluch*



Powiatowy Urząd Pracy  
w Końskich



---

INFORMACJA DOTYCZĄCA  
POZIOMU I STRUKTURY BEZROBOCIA  
ORAZ AKTYWIZACJI OSÓB BEZROBOTNYCH  
W GMINIE RADOSZYCE  
W 2023 ROKU

---

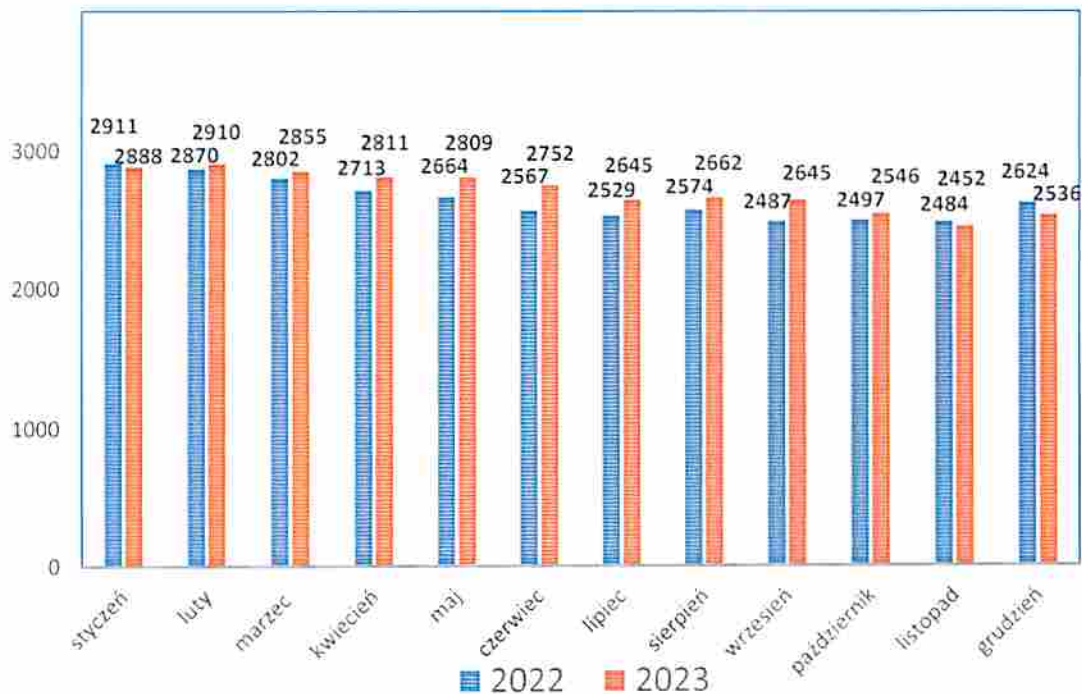
Końskie, luty 2024r.

## Poziom bezrobocia w Powiecie Koneckim

W ewidencji Powiatowego Urzędu Pracy w Końskich wg. stanu na 31 grudnia 2023 roku zarejestrowanych było **2 536** osób bezrobotnych (w tym **1 401** kobiet).

Poziom bezrobocia na koniec grudnia 2023 roku spadł o **88** osób w stosunku do końca grudnia 2022 roku.

ZMIANY W POZIOMIE BEZROBOCIA  
W POWIECIE KONECKIM  
W LATACH 2022-2023



Na koniec grudnia 2023 roku stopa bezrobocia w powiecie koneckim wynosiła **10,2%** i była niższa od stopy procentowej dla powiatu odnotowanej w końcu grudnia 2022r. o **0,3%**. W tym okresie stopa bezrobocia dla kraju wynosiła **5,1%** natomiast dla województwa świętokrzyskiego **7,8%**.

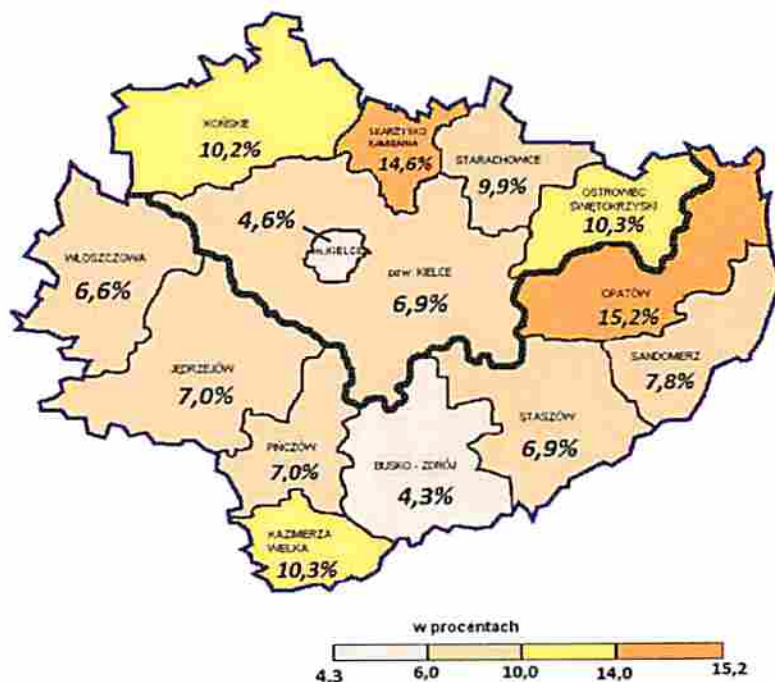
Tabela 1. Porównanie stopy bezrobocia w latach 2021 – 2023

	Powiat Konecki	Województwo Świętokrzyskie	Polska
2021	11,6%	8,7%	5,8%
2022	10,5%	7,8%	5,2%
2023	10,2%	7,8%	5,1%

Stopa bezrobocia w powiecie koneckim w grudniu 2023 roku była wyższa od stopy bezrobocia w województwie świętokrzyskim o 2,4% oraz wyższa od krajowej stopy bezrobocia o 5,1%.

### STOPA BEZROBOCIA W WOJEWÓDZTWIE ŚWIĘTOKRZYSKIM WEDŁUG POWIATÓW

STAN NA KONIEC GRUDNIA 2023 R.



Źródło: Wojewódzki Urząd Pracy w Kielcach



## Porównanie poziomu bezrobocia w poszczególnych gminach Powiatu Koneckiego

Zestawiając stan na koniec grudnia 2023 roku ze stanem na koniec 2022 roku wzrost bezrobocia nastąpił jedynie w gminie Słupia Konecka. Natomiast w pozostałych gminach zanotowano spadek.

Porównując stan bezrobocia w grudniu 2023 roku z poziomem na koniec listopada 2023 spadek bezrobocia odnotowano jedynie w gminie Smyków. W pozostałych gminach nastąpił wzrost bezrobocia.

Tabela 2. Porównanie poziomu bezrobocia w gminach powiatu koneckiego

Lp.	Miasto/Gmina	Liczba bezrobotnych na 31.12.2022r.		Liczba bezrobotnych na 30.11.2023r.		Liczba bezrobotnych na 31.12.2023r.		Stosunek grudnia 2023r. do grudnia 2022r.	Stosunek grudnia 2023r. do listopada 2023r.
		Ogółem	W tym kobiety	Ogółem	W tym kobiety	Ogółem	W tym kobiety		
1	2	3	4	7	8	7	8	9	10
1	Końskie	1095	598	1032	551	1072	569	-23 ↓	+40 ↑
	Końskie miasto	523	284	471	232	487	239	-36 ↓	+16 ↑
	Końskie gmina	572	314	561	319	585	330	+13 ↑	+24 ↑
2	Falków	112	61	101	52	101	50	-11 ↓	0 =
3	Gowarczów	200	116	197	118	197	117	-3 ↓	0 =
4	Radoszyce	289	160	272	159	282	168	-7 ↓	+10 ↑
	Radoszyce miasto	103	65	89	49	101	53	-2 ↓	+12 ↑
	Radoszyce gmina	186	95	183	110	181	115	-5 ↓	-2 ↓
5	Ruda Maleniecka	115	64	107	49	111	53	-4 ↓	+4 ↑
6	Słupia Konecka	51	21	70	42	72	44	+21 ↑	+2 ↑
7	Smyków	119	69	121	59	116	55	-3 ↓	-5 ↓
8	Stąporków	643	349	552	338	585	345	-58 ↓	+33 ↑
	Stąporków miasto	181	94	153	94	169	97	-12 ↓	+16 ↑
	Stąporków gmina	462	255	399	244	416	248	-36 ↓	+17 ↑
9	RAZEM	2624	1438	2452	1368	2536	1401	-88 ↓	+84 ↑

## Poziom bezrobocie w Gminie Radoszyce

Na 31 grudnia 2023r. w ewidencji Powiatowego Urzędu Pracy w Końskich były zarejestrowane **282** osoby bezrobotne zamieszkałe na terenie miasta i gminy Radoszyce, z czego:

- miasto - **101** osób (w tym **53** kobiety),
- gmina - **181** osób (w tym **115** kobiet).

W 2023 roku w mieście i gminie Radoszyce nastąpił spadek ilości bezrobotnych o 7 osób.

Poziom bezrobocie na koniec grudnia 2023 roku był:

- **niższy o 7 osób** w porównaniu do 31.12.2022 r.
- **niższy o 50 osób** w porównaniu do 31.12.2021r.
- **niższy o 135 osób** w porównaniu do 31.12.2020r.

W 2023 roku w ewidencji Powiatowego Urzędu Pracy w Końskich zarejestrowały się **483** osoby bezrobotne zamieszkałe na terenie miasta i gminy Radoszyce.

Wśród nowo zarejestrowanych bezrobotnych:

- **270** osób to kobiety, **213** to mężczyźni,
- **415** osób poprzednio pracowało, a **68** dotychczas nie pracowało,
- **71** osób zarejestrowało się po raz pierwszy, **412** osób zarejestrowało się po raz kolejny.

W momencie rejestracji **147** osób uzyskało prawo do zasiłku dla bezrobotnych.

Z ewidencji Powiatowego Urzędu Pracy w Końskich w 2023 roku wyłączono **490** osób (**263** kobiety) z miasta i gminy Radoszyce.

Do przyczyn wyłączenia z ewidencji należą:

- podjęcie pracy przez **261** osób, w tym:
  - ✓ niesubsydiowanej - **185** osób,
  - ✓ subsydiowanej - **76** osób,
- niepotwierdzenie gotowości do pracy - **63** osoby,
- dobrowolna rezygnacja ze statusu bezrobotnego - **55** osób.

## **Wybrane grupy bezrobotnych zamieszkałych na terenie miasta i gminy Radoszyce**

### **Osoby w okresie do 12 miesięcy od dnia ukończenia nauki**

Na koniec grudnia 2023r. w ewidencji Powiatowego Urzędu Pracy w Końskich były zarejestrowane **24** osoby, które ukończyły naukę w okresie ostatnich 12 miesięcy. W porównaniu do grudnia 2022 roku omawiana grupa bezrobotnych wzrosła o **3** osoby.

### **Bezrobotni bez kwalifikacji zawodowych**

Na koniec grudnia 2023r. liczba bezrobotnych bez kwalifikacji zawodowych wynosiła **81** osób, w tym **46** kobiet. Na koniec grudnia 2022 roku liczba bezrobotnych należących do tej grupy wynosiła **97** osób.

### **Bezrobotni bez doświadczenia zawodowego**

Liczba bezrobotnych bez doświadczenia zawodowego na koniec grudnia 2023r. wynosiła **49** osób, w tym **31** kobiet. Na koniec grudnia 2022 roku liczba bezrobotnych bez doświadczenia zawodowego wynosiła **42** osoby.

### **Bezrobotni do 30 roku życia**

Na koniec grudnia 2023r. w ewidencji Powiatowego Urzędu Pracy w Końskich były zarejestrowane **72** osoby do 30 roku życia, w tym **42** kobiety. Na koniec grudnia 2022 roku omawiana grupa bezrobotnych liczyła **80** osób.

### **Bezrobotni do 25 roku życia**

Na koniec grudnia 2023r. w ewidencji Powiatowego Urzędu Pracy w Końskich było zarejestrowanych **46** osób bezrobotnych do 25 roku życia, w tym **25** kobiet. W odniesieniu do grudnia 2022 roku liczba bezrobotnych w omawianej grupie jest taka sama.

### **Długotrwanie bezrobotni**

Na koniec grudnia 2023r. było zarejestrowanych **126** osób długotrwanie bezrobotnych (pozostających w rejestrach urzędów pracy łącznie ponad 12 miesięcy w okresie ostatnich 2 lat, z wyłączeniem okresów odbywania stażu i przygotowania zawodowego dorosłych), w tym **79** kobiet. W porównaniu do grudnia 2022 roku omawiana grupa osób wzrosła o **28** osób.

### **Bezrobotni powyżej 50 roku życia**

Liczba bezrobotnych powyżej 50 roku życia na koniec grudnia 2023r. wynosiła **70** osób, w tym **38** kobiet. W stosunku do stanu na koniec 2022 roku liczba bezrobotnych należących do tej grupy wzrosła o **3** osoby.

### **Bezrobotne kobiety, które nie podjęły zatrudnienia po urodzeniu dziecka**

Na koniec grudnia 2023r. w ewidencji znajdowało się **36** kobiet z miasta i gminy Radoszyce, które nie podjęły zatrudnienia po urodzeniu dziecka. W końcu grudnia 2022 roku liczba bezrobotnych kobiet wynosiła **33**.

### **Bezrobotni posiadający co najmniej jedno dziecko do 6 roku życia**

Na koniec grudnia 2023r. liczba bezrobotnych posiadających co najmniej jedno dziecko do 6 roku życia wynosiła **52** osoby, w tym **47** kobiet. W końcu grudnia 2022 roku liczba osób zarejestrowanych w tej grupie wynosiła **56** osób.

### **Niepełnosprawni**

W ewidencji Powiatowego Urzędu Pracy w Końskich na koniec grudnia 2023r. znajdowało się **17** osób niepełnosprawnych, w tym **9** kobiet. W porównaniu do grudnia 2022 roku omawiana grupa bezrobotnych zmniejszyła się o **2** osoby.

## Finansowanie i aktywizacja bezrobotnych

Działania Powiatowego Urzędu Pracy w Końskich w 2023r. skierowane na aktywną politykę rynku pracy w zakresie pozyskania jak najwyższej kwoty środków na realizację programów na rzecz promocji zatrudnienia, łagodzenia skutków bezrobocia i aktywizacji zawodowej.

Na aktywizację bezrobotnych w 2023r. Powiatowy Urząd Pracy w Końskich otrzymał środki z Funduszu Pracy i Europejskiego Funduszu Społecznego w wysokości **12 913 954,76 zł** z czego:

5 652 081,69 zł	<u>Środki na finansowanie programów na rzecz promocji zatrudnienia, łagodzenia skutków bezrobocia i aktywizacji zawodowej</u>
5 130 157,49 zł	<u>Środki na realizację projektu niekonkurencyjnego w ramach Programu Regionalnego Fundusze Europejskie dla Świętokrzyskiego 2021-2027 (EFS+)</u>
60 929,56 zł	<u>Środki na realizację projektu konkursowego w ramach Programu Operacyjnego Wiedza Edukacja Rozwój (POWER) pt. „Wsparcie na starcie w powiecie koneckim”</u>
1 182 073,02 zł	<u>Środki na realizację projektu konkursowego w ramach Regionalnego programu operacyjnego pt. „Recepta na pracę”</u>
855 200,00 zł	<u>Środki z rezerwy Funduszu Pracy na realizację programów aktywizacji zawodowej bezrobotnych w regionach wysokiego bezrobocia</u>
33 513,00 zł	<u>Środki z rezerwy Funduszu Pracy na realizację projektu pilotażowego pt. „Koneckie gwarancje dla młodzieży – one stop shop”</u>

Na dzień **31.12.2023r.** w ramach różnych form wsparcia aktywizowano **1490** osób bezrobotnych.

Osoby aktywizowane z miasta i gminy Radoszyce według stanu na dzień 31.12.2023r.

Aktywne formy	Liczba osób aktywizowanych	Zaangażowane środki finansowe
staże	51	347 265,42 zł
szkolenia	5	31 502,00 zł
bony szkoleniowe	1	8 910,00 zł
prace interwencyjne	19	152 284,00 zł
roboty publiczne	11	94 736,00 zł
bony na zasiedlenie	5	45 000,00 zł
jednorazowe środki na podjęcie działalności gospodarczej - środki EFS+ oraz PFRON	12	300 000,00 zł
<b>Ogółem</b>	<b>104</b>	<b>979 697,42 zł</b>

DYREKTOR  
Powiatowego Urzędu Pracy  
  
mgr Jacek Werens

**UCHWAŁA NR LXXXV/385/2024  
RADY MIEJSKIEJ W RADOSZYCACH**

z dnia 26 marca 2024 r.

**w sprawie wykazu kąpielisk zorganizowanych na terenie Gminy Radoszyce oraz określenia sezonu kąpielowego na rok 2024**

Na podstawie art. 18 ust. 2 pkt. 15 ustawy z dnia 8 marca 1990 r. o samorządzie gminnym (t.j. Dz. U. z 2023 r. poz. 40 z późn. zm.) oraz art. 37 ust. 1 i 2 ustawy z dnia 20 lipca 2017 r. prawo wodne (t.j. Dz. U. z 2023 r. poz. 1478 z późn. zm.) uchwala się, co następuje:

**§ 1. 1.** Określa się wykaz kąpielisk na terenie Gminy Radoszyce na rok 2024 składający się z jednego kąpieliska o nazwie Kąpielisko Radoszyce na zbiorniku wodnym usytuowanym na rzece Plebance w Gminie Radoszyce – Zalew „Antoniów”.

2. Kąpielisko zlokalizowane jest na terenie działki ewidencyjnej nr 4580, obręb ewidencyjny 0025 Radoszyce, wzdłuż linii brzegowej o długości 95 mb.

3. Organizatorem kąpieliska jest Gmina Radoszyce.

4. Granice kąpieliska, o którym mowa w ust. 1, określa załącznik graficzny do niniejszej uchwały.

**§ 2.** Na rok 2024 ustala się sezon kąpielowy na terenie kąpieliska od 25 czerwca do 31 sierpnia.

**§ 3.** Wykonanie uchwały powierza się Burmistrzowi Miasta i Gminy Radoszyce.

**§ 4.** Uchwała wchodzi w życie po upływie 14 dni od dnia ogłoszenia w Dzienniku Urzędowym Województwa Świętokrzyskiego.

Przewodniczący Rady  
Miejskiej w Radoszycach

**/-/ Robert Nowak**

Załącznik do uchwały Nr LXXXV/385/2024 Rady Miejskiej w Radoszycach z dnia 26 marca 2024 r.





- lokalizacja kąpieliska na zbiorniku wodnym usytuowanym na rzece Plebance w Gminie Radoszyce – Zalew „Antoniów”

Przewodniczący Rady Miejskiej w Radoszycach

**/-/ Robert Nowak**

### **Uzasadnienie**

Przepis art. 37 ust. 1 i 2 ustawy z dnia 20 lipca 2017 r. prawo wodne (Dz. U. z 2021 r. poz. 2625 z późn. zm.) nakłada na radę gminy obowiązek podjęcia uchwały w sprawie wykazu kąpielisk na terenie gminy oraz sezonu kąpielowego. Na terenie gminy Radoszyce zamierza się utworzyć kąpielisko strzeżone na zbiorniku wodnym usytuowanym na rzece Plebance – Zalew „Antoniów”, którego organizatorem będzie gmina Radoszyce i w związku z powyższym należy zgodnie z obowiązującymi przepisami wpisać je do rejestru kąpielisk na 2024 rok. Zważywszy na powyższe, podjęcie uchwały w sprawie wykazu kąpielisk na terenie gminy Radoszyce oraz określenia sezonu kąpielowego jest uzasadnione.

Przewodniczący Rady  
Miejskiej w Radoszycach

**/-/ Robert Nowak**

**UCHWAŁA NR LXXXV/386/2024  
RADY MIEJSKIEJ W RADOSZYCACH**

z dnia 26 marca 2024 r.

**w sprawie przyjęcia „Programu opieki nad zwierzętami bezdomnymi oraz zapobiegania bezdomności zwierząt na terenie Gminy Radoszyce w 2024 roku”**

Na podstawie art. 18 ust. 2 pkt 15 ustawy z dnia 8 marca 1990 roku o samorządzie gminnym (t.j. Dz. U. z 2023 r. poz. 40 z późn. zm.) w związku z art. 11a ustawy z dnia 21 sierpnia 1997 roku o ochronie zwierząt (t.j. Dz. U. z 2023 r. poz. 1580 z późn. zm.).

**Rada Miejska w Radoszycach uchwala, co następuje:**

**§ 1.** Przyjmuje się „Program opieki nad zwierzętami bezdomnymi oraz zapobiegania bezdomności zwierząt na terenie Gminy Radoszyce na rok 2024”, stanowiący załącznik do niniejszej uchwały.

**§ 2.** Wykonanie uchwały powierza się Burmistrzowi Miasta i Gminy Radoszyce.

**§ 3.** Uchwała podlega ogłoszeniu w Dzienniku Urzędowym Województwa Świętokrzyskiego i wchodzi w życie po upływie 14 dni od dnia ogłoszenia.

Przewodniczący Rady  
Miejskiej w Radoszycach

**/-/ Robert Nowak**

Załącznik do uchwały Nr LXXXV/386/2024 Rady Miejskiej w Radoszycach z dnia 26 marca 2024 r.

**Program opieki nad zwierzętami bezdomnymi oraz zapobiegania bezdomności zwierząt  
na terenie Gminy Radoszyce w 2024 roku**

**Rozdział 1.  
Postanowienia ogólne**

§ 1. 1. Ilekroć w niniejszej uchwale jest mowa o:

- 1) „**Gminie**” – należy przez to rozumieć Miasto i Gminę Radoszyce;
- 2) „**Burmistrzu**” – należy przez to rozumieć Burmistrza Miasta i Gminy Radoszyce;
- 3) „**Referacie BKŚ**” – należy przez to rozumieć Referat Budownictwa, Gospodarki Komunalnej, Rolnictwa i Ochrony Środowiska;
- 4) „**ustawie**” – należy rozumieć ustawę z dnia 21 sierpnia 1997 r. o ochronie zwierząt (t.j. Dz. U. z 2023 r. poz. 1580 z późn. zm.);
- 5) „**zwierzętach domowych**” – należy przez to rozumieć zwierzęta, o których mowa w art. 4 pkt. 17 ustawy;
- 6) „**zwierzętach bezdomnych**” - należy przez to rozumieć zwierzęta, o których mowa w art. 4 pkt. 16 ustawy;
- 7) „**Programie**” - należy przez to rozumieć program opieki nad zwierzętami bezdomnymi oraz zapobiegania bezdomności zwierząt na terenie Gminy Radoszyce w 2024 roku;
- 8) „**schronisku dla zwierząt**” – należy przez to rozumieć schronisko dla zwierząt „BAROS” w Suchedniowie, ul. Berezów 76d, 26-130 Suchedniów prowadzone przez firmę „BAROS” - Maciej Glijer posiadające weterynaryjny numer identyfikacyjny 26103401;
- 9) „**gabinecie weterynaryjnym**” - należy przez to rozumieć gabinet weterynaryjny Pana Czesława Kurzyny prowadzącego działalność gospodarczą pod firmą: Gabinet Weterynaryjny lek. wet. Czesław Kurzyna, ul. Kościuszki 38, 26-230 Radoszyce, tel. 605-406-319.

2. Celem **Programu** jest zapewnienie opieki nad zwierzętami bezdomnymi, ograniczenie ich populacji i sposobów zapobiegania ich bezdomności. Niniejsza uchwała ma zastosowanie do wszystkich zwierząt bezdomnych w rozumieniu ustawy z dnia 21 sierpnia 1997 roku o ochronie zwierząt, przebywających na terenie gminy Radoszyce.

3. Koordynatorem niniejszego Programu jest Burmistrz za pośrednictwem Referatu BKŚ.

4. Realizację zadań w ramach programu prowadzą:

- 1) Referat BKŚ we współpracy z organizacjami, stowarzyszeniami, fundacjami których statutowym celem działania jest ochrona zwierząt,
- 2) gabinet weterynaryjny, na podstawie umowy zawartej z Gminą,
- 3) schronisko dla zwierząt, na podstawie umowy zawartej z Gminą,
- 4) gospodarstwo rolne, na podstawie umowy zawartej z Gminą.

**Rozdział 2.  
Opieka nad zwierzętami**

§ 2. 1. Zapewnienie bezdomnym zwierzętom miejsca w schronisku dla zwierząt oraz sprawowanie nad nimi opieki będzie realizowane przez schronisko dla zwierząt „BAROS” w Suchedniowie, ul. Berezów 76d prowadzone przez firmę „BAROS”- Maciej Glijer.

2. Schronisko, o którym mowa w ust. 1, zobowiązane jest do:

- 1) realizowania usługi zgodnie z zobowiązującymi przepisami o ustawie o ochronie zwierząt,
- 2) prowadzenia karty ewidencyjnej przyjmowanych i wydawanych zwierząt w sposób polegający na opisaniu danego zwierzęcia (rasa, maść, wiek zwierzęcia, wielkość), daty jego przyjęcia, zdjęcia danego psa, nr chipu, danych dotyczących prowadzonych szczepień i zabiegów weterynaryjnych, daty opuszczenia schroniska z podaniem przyczyny opuszczenia schroniska,
- 3) poddawanie zwierząt obowiązkowym zabiegom kastracji i sterylizacji (z wyjątkiem zwierząt, co do których przeprowadzenie takiego zabiegu może zagrażać ich zdrowiu lub życiu),
- 4) poddawanie zwierząt zabiegom elektronicznego znakowania,
- 5) kompleksowej opieki weterynaryjnej,
- 6) uspiania ślepych miotów zwierząt doprowadzonych do schroniska,
- 7) prowadzenia działań mających na celu przekazywanie zwierząt nowym właścicielom,
- 8) umożliwienia przedstawicielowi Urzędu przeprowadzenie kontroli w schronisku,
- 9) dostarczania do Urzędu, wszystkich umów adopcyjnych, w których zawarte będą takie dane jak: seria i nr dowodu osobistego, imię, nazwisko, adres zamieszkania.

**§ 3. 1.** Opieka nad wolno żyjącymi kotami realizowana będzie poprzez:

- 1) ustalenie miejsc, w których przebywają koty wolno żyjące, odbywać się będzie na podstawie zgłoszeń mieszkańców do Urzędu Miasta i Gminy w Radoszycach.
- 2) w przypadkach uzasadnionych, w wyniku zgłoszeń dokonanych przez mieszkańców gminy pomoc w ich dokarmianiu oraz zapewnienia im wody pitnej w miejscach, w których przebywają, gdyż w ekosystemie wiejskim, koty bytujące w piwnicach budynków, w budynkach gospodarczych, w stodołach, stanowią jego naturalny element, a ich obecność zapobiega rozprzestrzenianiu się gryzoni, dlatego nie należy ich wyłapywać i umieszczać w schronisku, lecz stwarzać warunki bytowania w miejscach ich dotychczasowego schronienia.
- 3) zapewnienie opieki weterynaryjnej w uzasadnionych przypadkach.

2. Osobą odpowiedzialną za koordynację działań związanych z kotami wolno żyjącymi na terenie gminy Radoszyce jest osoba zatrudniona w Urzędzie Miasta i Gminy w Radoszycach w referacie BKŚ.

**§ 4.** Gospodarstwo rolne położone w msc. Nadworów 13 na podstawie zawartej umowy z gminą Radoszyce, będzie przyjmowało i zapewniało opiekę bezdomnym zwierzętom gospodarskim z terenu gminy Radoszyce w razie zaistnienia takiej potrzeby.

**§ 5.** Poszukiwanie właścicieli dla bezdomnych zwierząt realizowane jest przez:

- 1) schronisko dla zwierząt poprzez prowadzenie działań zmierzających do pozyskiwania nowych właścicieli i oddawania do adopcji bezdomnych zwierząt osobom zainteresowanym i zdolnym zapewnić im należyte warunki bytowania,
- 2) Gminę poprzez:
  - a) informowanie o możliwości adopcji zwierząt bezdomnych w sposób zwyczajowo przyjęty na terenie Gminy;
  - b) współdziałanie z organizacjami społecznymi w zakresie poszukiwania nowych właścicieli zwierząt.

### **Rozdział 3. Odlawianie bezdomnych zwierząt**

**§ 6. 1.** Odlawianie na terenie gminy bezdomnych zwierząt, co do których nie ma możliwości ustalenia ich właściciela lub innej osoby, pod której opieką trwale dotąd pozostawały, będzie miało charakter:

- 1) stały w odniesieniu do pojedynczych zgłoszeń od mieszkańców z terenu gminy o błąkających się bezdomnych zwierzętach, w szczególności chorych lub powodujących zagrożenie dla ludzi lub innych zwierząt;
- 2) okresowy na określonych obszarach gminy lub w odniesieniu do grup bezdomnych zwierząt, w razie stwierdzenia takiej konieczności przez Burmistrza, na podstawie informacji uzyskanych od mieszkańców gminy.

2. Informacje odnośnie bezdomnych zwierząt znajdujących się na terenie gminy należy kierować w godzinach pracy do osoby zatrudnionej w Urzędzie Miasta i Gminy w Radoszycach w referacie BKŚ, a poza godzinami pracy urzędu na Policję.

3. Odławianie i transport bezdomnych zwierząt z terenu gminy będzie prowadzone przez firmę „BAROS”- Maciej Glijer z siedzibą w Suchedniowie, ul. Berezów 76d, prowadzącym jednocześnie schronisko dla zwierząt „BAROS” w Suchedniowie na podstawie umowy zawartej z gminą.

4. Odławianie bezdomnych zwierząt będzie prowadzone wyłącznie przy użyciu specjalistycznego sprzętu przeznaczonego do wylapywania zwierząt niestwarzającego zagrożenia dla życia i zdrowia zwierząt, a także powodującego cierpienia.

5. Odłowione bezdomne zwierzęta będą przewiezione do schroniska środkami transportu spełniającymi warunki określone w ustawie o ochronie zwierząt.

6. Zwierzęta po odłowieniu zostaną umieszczone w „schronisku”, z którym gmina Radoszyce ma podpisaną umowę celem zapewnienia im dalszej opieki.

#### **Rozdział 4.**

#### **Ograniczenie populacji bezdomnych zwierząt**

§ 7. 1. Ograniczanie populacji bezdomnych zwierząt poprzez sterylizację albo kastrację zwierząt domowych, w szczególności psów i kotów, realizowane jest przez:

- 1) Schronisko po zakończonym procesie kwarantanny, poprzez obligatoryjne przeprowadzenie zabiegów sterylizacji i kastracji zwierząt przyjętych do schroniska, z wyjątkiem zwierząt, u których istnieją przeciwwskazania do wykonywania tych zabiegów z uwagi na ich stan zdrowia lub wiek,
- 2) Referat BKŚ poprzez współorganizowanie, na terenie gminy Radoszyce bezpłatnej akcji zachęcającej właścicieli psów i kotów do wykonania zabiegów sterylizacji i kastracji.

§ 8. Gmina finansuje koszty usypiania ślepych miotów bezdomnych zwierząt na następujących zasadach:

- 1) usypianie ślepych miotów może nastąpić zgodnie z zasadami określonymi w przepisach ustawy o ochronie zwierząt i realizowane będzie przez:
  - a) schronisko dla zwierząt - na podstawie zawartej umowy z gminą Radoszyce poprzez usypianie ślepych miotów przez lekarza weterynarii, z którym schronisko dla zwierząt „BAROS” ma zawartą umowę na opiekę weterynaryjną nad zwierzętami w schronisku,
  - b) gabinet weterynaryjny - na podstawie zleconych przez gminę Radoszyce zabiegów.
- 2) usypieniu będą podlegać wyłącznie zwierzęta, które są jeszcze ślepe i nie ma możliwości znalezienia dla nich właścicieli;
- 3) zwłoki usypionych zwierząt będą odpowiednio zabezpieczone do czasu zabrania ich przez firmę utylizacyjną padłych zwierząt.

#### **Rozdział 5.**

#### **Opieka weterynaryjna w przypadkach zdarzeń drogowych z udziałem zwierząt**

§ 9. Zwierzętom rannym na skutek zdarzeń drogowych, całodobową opiekę weterynaryjną zapewnia gabinet weterynaryjny na podstawie zawartej umowy z gminą.

## **Rozdział 6. Finansowanie programu**

§ 10. 1. Wysokość środków finansowych na realizację postanowień Programu zostały zaplanowane w budżecie gminy na rok 2024 w kwocie **45.600 zł**.

2. Wskazane powyżej środki wydatkowane będą w następujący sposób:

- a) **37.000 zł** na zadania realizowane w schronisku dla zwierząt – (odławianie i zapewnienie opieki, w tym obowiązkowa sterylizacja, kastracja, poszukiwanie właścicieli dla bezdomnych zwierząt, elektroniczne znakowanie (czipowanie), usypianie ślepych miotów);
- b) **400 zł** na opiekę nad kotami wolno żyjącymi;
- c) **600 zł** na dokarmianie zwierząt bezdomnych;
- d) **700 zł** na zapewnienie miejsca dla zwierząt gospodarskich;
- e) **400 zł** na usypienie ślepych miotów;
- f) **5.000 zł** na zapewnienie opieki weterynaryjnej dla zwierząt, w tym całodobowej opieki weterynaryjnej w przypadkach zdarzeń drogowych z udziałem zwierząt;
- g) **1.500 zł** na organizację akcji sterylizacji i kastracji zwierząt w gminie przy pełnym poszanowaniu praw właścicieli zwierząt lub innych osób, pod których opieką zwierzęta pozostają.

3. Wydatkowanie środków finansowych przeznaczonych na realizację Programu będzie się odbywało w sposób celowy i oszczędny, z zachowaniem zasad uzyskania najlepszych efektów oraz optymalnego doboru metod i środków służących osiągnięciu założonych celów, na podstawie umów, których przedmiotem są usługi związane z realizacją Programu.

4. Środki, o których mowa w ust. 1 mogą być zwiększone w przypadku pozyskania środków finansowych ze źródeł zewnętrznych np. dotacje, darowizny oraz w ramach przesunięć budżetowych w danym roku.

## **Rozdział 7.**

### **Procedura dotycząca postępowania z bezdomnymi zwierzętami na skutek wystąpienia okoliczności pogryzienia człowieka**

§ 11. 1. W przypadku wystąpienia sytuacji pogryzienia człowieka ze strony bezdomnego psa, po zlokalizowaniu zwierzęcia zostanie ono odłowione i tymczasowo umieszczone w boksie przy oczyszczalni ścieków w Radoszycach na okres obserwacji pozwalający potwierdzić lub wykluczyć chorobę „wścieklizny”.

2. Obserwacja weterynaryjna w kierunku wścieklizny prowadzona będzie przez lekarza weterynarii wskazanego przez właściwego miejscowo powiatowego lekarza weterynarii.

Jeżeli obserwacja nie potwierdzi objawów wścieklizny u psa, wtedy zwierzę zostanie bezzwłocznie odwiezione do schroniska dla bezdomnych zwierząt.

Przewodniczący Rady  
Miejskiej w Radoszycach

/-/ **Robert Nowak**

## **Uzasadnienie**

Obowiązek uchwalenia przez Radę Miejską programu opieki nad zwierzętami bezdomnymi oraz zapobiegania bezdomności zwierząt w terminie do 31 marca każdego roku kalendarzowego wynika z art. 11a ust. 1 ustawy z dnia 21 sierpnia 1997 r. o ochronie zwierząt (t.j. Dz. U. z 2023 r. poz. 1580 z późn. zm.).

Obejmuje on swoim zakresem realizację zadań określonych w ustawie o ochronie zwierząt uwzględnionych w załączniku do niniejszej uchwały.

Środki na realizację programu zostały zabezpieczone w łącznej kwocie 45.600 złotych w uchwale Nr LXXXI/370/2024 Rady Miejskiej w Radoszycach w sprawie uchwalenia budżetu Gminy Radoszyce na 2024 rok podjętej dnia 22 stycznia 2024 roku.

Stosownie do treści art. 11a ust. 7 powołanej ustawy Program został przekazany do zaopiniowania:

- 1) Powiatowemu Lekarzowi Weterynarii w Końskich,
- 2) zarządom obwodów łowieckich, działających na obszarze Gminy Radoszyce.

Wobec powyższych argumentów, podjęcie uchwały uznaje się za konieczne i w pełni uzasadnione.

Przewodniczący Rady  
Miejskiej w Radoszycach

**/-/ Robert Nowak**





Końskie, dnia 27 lutego 2024 r.

## INSPEKCJA WETERYNARYJNA

POWIATOWY LEKARZ WETERYNARII  
W KOŃSKICH

**Burmistrz Miasta i Gminy  
Radoszyce**

Nasz znak: ZZO.542.1.2.2024

Dot. sprawy nr: BKŚ.6140.1.2024

pismo z dnia: 06.02.2024 r.

Powiatowy Lekarz Weterynarii w Końskich, wobec uwzględnienia przedstawionego pismem z dnia 06.02.2024 r. stanowiska Burmistrza Miasta i Gminy Radoszyce, opiniuje **pozytywnie** przekazany, po uzupełnieniu zapisów, projekt Programu opieki nad zwierzętami bezdomnymi oraz zapobiegania bezdomności zwierząt na terenie Gminy Radoszyce na rok 2024 z uwagi na to, iż wyczerpuje w całości założenia art. 11a ustawy z dnia 21 sierpnia 1997 r. o ochronie zwierząt (tj. Dz. U. z 2023 r. poz. 1580 z późn. zm.).

Powiatowy Lekarz Weterynarii  
w Końskich  
Agata Hucal

Otrzymują:

1. Adresat
2. a/a

*Dokument niniejszy został podpisany elektronicznie zgodnie z ustawą z dnia 18 września 2001 r. o podpisie elektronicznym (Dz.U. 2013, poz. 262 t. j. z późn. zm.),. Weryfikację poprawności podpisu można przeprowadzić za pomocą aplikacji Szafir 2.0*

Ref. M.SP.



Powiatowy Inspektorat Weterynarii w Końskich  
ul. Kielecka 5, 26-200 Końskie  
tel.: (41) 372-31-85, fax:(41) 372-31-85, e-mail: [konskie.piw@wetgiw.gov.pl](mailto:konskie.piw@wetgiw.gov.pl), [www.piwet.konskie.pl](http://www.piwet.konskie.pl)

**UCHWAŁA NR LXXXV/387/2024  
RADY MIEJSKIEJ W RADOSZYCACH**

z dnia 26 marca 2024 r.

**w sprawie zmiany Gminnego Programu Profilaktyki i Rozwiązywania Problemów Alkoholowych oraz  
Przeciwdziałania Narkomanii w Radoszycach na rok 2024**

Na podstawie art 18 ust 2 pkt 15 ustawy z dnia 8 marca 1990 roku o samorządzie gminnym (t.j. Dz.U. z 2023r., poz.40 z późn. zm.) oraz art. 4<sup>1</sup> ust. 2 i 5 ustawy z dnia 26 października 1982r. o wychowaniu w trzeźwości i przeciwdziałaniu alkoholizmowi (t.j. Dz.U. z 2023r. poz. 2151 z późn. zm.) art. 10 ustawy z dnia 29 lipca 2005r. o przeciwdziałaniu narkomanii (t.j. Dz.U. z 2023r. poz. 1939 z późn. zm.) oraz art. 6 ust. 2 pkt 1 ustawy z dnia 29 lipca 2005r. o przeciwdziałaniu przemocy domowej (t.j. Dz.U. z 2021r. poz. 1249 z późn. zm.)

**Rada Miejska w Radoszycach uchwala, co następuje:**

**§ 1.** W Uchwale Nr LXXIX/361/2023 Rady Miejskiej w Radoszycach z dnia 21 grudnia 2023 r. w sprawie uchwalenia Gminnego Programu Profilaktyki i Rozwiązywania Problemów Alkoholowych oraz Przeciwdziałania Narkomanii w Radoszycach na rok 2024, wprowadza się następujące zmiany:

1. W załączniku Nr 1 do uchwały w treści § 8 Finansowanie i koordynacja programu, dotychczasową treść: „Na realizację programu planuje się kwotę 170 572,03 zł w tym na rzecz: a) Przeciwdziałania alkoholizmowi w kwocie 77 572,03 zł oraz 40 000,00 zł – jako środki z „podatku od małpek” b) Zwalczenia narkomanii w kwocie 53 000,00 zł” skreśla się i zastępuje się treścią: „Na realizację programu planuje się kwotę 200 333,70 zł w tym na rzecz: a) Przeciwdziałania alkoholizmowi w kwocie 97 572,03 zł oraz 45 821,97 zł – jako środki z „podatku od małpek” b) Zwalczenia narkomanii w kwocie 56 939,70 zł”

**§ 2.** Wykonanie uchwały powierza się Burmistrzowi Miasta i Gminy Radoszyce.

**§ 3.** Uchwała wchodzi w życie z dniem podjęcia.

Przewodniczący Rady  
Miejskiej w Radoszycach

**/-/ Robert Nowak**

## **Uzasadnienie**

W związku ze zwiększeniem środków w budżecie gminy w roku 2024 na Gminny Program Profilaktyki i Rozwiązywania Problemów Alkoholowych oraz Przeciwdziałania Narkomanii w Radoszycach na rok 2024 o kwotę 29 761,67 zł - zachodzi konieczność wprowadzenia zmian w załączniku nr 1 do uchwały Nr LXXIX/361/2023 Rady Miejskiej w Radoszycach z dnia 21 grudnia 2023r. Powyższe środki finansowe są środkami niewykorzystanymi w 2023 roku na realizację Programu Profilaktyki i Rozwiązywania Problemów Alkoholowych oraz Przeciwdziałania Narkomanii dla Gminy Radoszyce.

Zgodnie z art.11 ust. 1 ustawy o wychowaniu w trzeźwości i przeciwdziałaniu alkoholizmowi dochody z opłat za korzystanie z zezwoleń na sprzedaż napojów alkoholowych wykorzystane będą jedynie na realizację gminnych programów profilaktyki i rozwiązywania problemów alkoholowych i nie mogą być przeznaczone na i inne cele.

Wobec powyższego podjęcie uchwały jest uzasadnione.

Przewodniczący Rady  
Miejskiej w Radoszycach

**/-/ Robert Nowak**

**UCHWAŁA NR LXXXV/388/2024  
RADY MIEJSKIEJ W RADOSZYCACH**

z dnia 26 marca 2024 r.

**w sprawie udzielenia dotacji na prace konserwatorskie, restauratorskie lub roboty budowlane przy zabytku wpisanym do rejestru zabytków lub znajdującym się w gminnej ewidencji zabytków, położonym na obszarze Gminy**

Na podstawie przepisów art. 7 ust. 1 pkt 9 i art. 18 ust. 2 pkt 15 ustawy z dnia 8 marca 1990 r. o samorządzie gminnym (Dz. U. z 2023 r. poz. 40 z późn. zm.), w związku z przepisami art. 81 ust. 1 ustawy z dnia 23 lipca 2003 r. o ochronie zabytków i opiece nad zabytkami (Dz. U. z 2022r. Poz. 840 z późn. zm.) oraz uchwały Nr LXXIX/362/2023 Rady Miejskiej w Radoszycach z dnia 21 grudnia 2023 r. w sprawie określenia zasad udzielania dotacji na prace konserwatorskie, restauratorskie lub roboty budowlane przy zabytkach wpisanych do rejestru zabytków lub znajdujących się w gminnej ewidencji zabytków, położonych na obszarze Gminy Radoszyce (Dz. U. Woj. Św. z 2023 r. poz. 5319), Rada Miejska w Radoszycach uchwala, co następuje:

§ 1. 1. Udziela się w 2025 roku Parafii Rzymskokatolickiej pw. Świętych Apostołów Piotra i Pawła w Radoszycach dotacji w kwocie 200 000,00 zł, na realizację inwestycji pn. „Renowacja drzwi głównych Kościoła św. Piotra i Pawła w Radoszycach”.

2. Środki dotacji pochodzą z Rządowego Programu Odbudowy Zabytków, realizowanego w ramach Programu Inwestycji Strategicznych „POLSKI ŁĄD” w wysokości 196 000,00 zł oraz budżetu Gminy Radoszyce w wysokości 4 000,00 zł.

§ 2. Szczegółowe zasady otrzymania dotacji, jej realizacji i rozliczenia określone zostaną w umowie zawartej pomiędzy Gminą Radoszyce, a Parafią Rzymskokatolicką pw. Świętych Apostołów Piotra i Pawła w Radoszycach.

§ 3. Wykonanie uchwały powierza się Burmistrzowi Miasta i Gminy Radoszyce.

§ 4. Uchwała wchodzi w życie z dniem podjęcia.

Przewodniczący Rady  
Miejskiej w Radoszycach

**/-/ Robert Nowak**

## UZASADNIENIE

W wyniku rozstrzygnięcia I naboru wniosków o dofinansowanie z Rządowego Programu Odbudowy Zabytków, ogłoszonego w 2022 r. Gmina Radoszyce uzyskała Wstępną Promesę Banku Gospodarstwa Krajowego dofinansowania realizacji inwestycji pn. „Renowacja drzwi głównych Kościoła św. Piotra i Pawła w Radoszycach” w kwocie 196 000,00 zł. Łączna wartość inwestycji wynosi 200 000,00 zł (w tym wkład własny gminy – 4 000,00 zł, tj. 2 %).

Zgodnie z art. 81 ust. 1 ustawy z dnia 23 lipca 2003 r. o ochronie zabytków i opiece nad zabytkami „dotacja na prace konserwatorskie, restauratorskie lub roboty budowlane przy zabytku wpisanym do rejestru lub znajdującym się w gminnej ewidencji zabytków może być udzielona przez organ stanowiący gminy” (...). Dodatkowo konieczność podjęcia uchwały o udzieleniu dotacji wynika z zapisów wstępnej promesy dofinansowania inwestycji z Rządowego Programu Odbudowy Zabytków Nr RPOZ/2022/4109/PolskiLad, którą Gmina Radoszyce otrzymała jako potwierdzenie udzielenia dofinansowania zadania wskazanego w projekcie uchwały.

Konieczność podjęcia przez Radę Miejską w Radoszycach uchwały o przyznaniu dotacji wynika z Regulaminu Rządowego Programu Ochrony Zabytków, zgodnie z którym warunkiem ogłoszenia postępowania, mającego na celu wyłonienie wykonawców zadania inwestycyjnego jest podjęcie przedmiotowej uchwały (ogłoszenie tego postępowania musi nastąpić nie później niż w terminie 12 miesięcy od dnia udostępnienia przez BGK wstępnej promesy).

Po rozstrzygnięciu postępowania, skutkującego wyborem wykonawcy inwestycji, może zostać złożony wniosek o udzielenie Promesy wypłaty dofinansowania, a udzielona Promesa stanowi podstawę do zawarcia umowy o udzielenie dotacji beneficjentowi. Biorąc pod uwagę powyższe należy uznać, że podjęcie uchwały jest zasadne

Przewodniczący Rady Miejskiej w Radoszycach

**/-/ Robert Nowak**

**UCHWAŁA NR LXXXV/389/2024  
RADY MIEJSKIEJ W RADOSZYCACH**

z dnia 26 marca 2024 r.

**w sprawie udzielenia dotacji na prace konserwatorskie, restauratorskie lub roboty budowlane przy zabytku wpisanym do rejestru zabytków lub znajdującym się w gminnej ewidencji zabytków, położonym na obszarze Gminy Radoszyce**

Na podstawie przepisów art. 7 ust. 1 pkt 9 i art. 18 ust. 2 pkt 15 ustawy z dnia 8 marca 1990 r. o samorządzie gminnym (Dz. U. z 2023 r. poz. 40 z późn. zm.), w związku z przepisami art. 81 ust. 1 ustawy z dnia 23 lipca 2003 r. o ochronie zabytków i opiece nad zabytkami (Dz. U. z 2022r. Poz. 840 z późn. zm.) oraz uchwały Nr LXXIX/362/2023 Rady Miejskiej w Radoszycach z dnia 21 grudnia 2023 r. w sprawie określenia zasad udzielania dotacji na prace konserwatorskie, restauratorskie lub roboty budowlane przy zabytkach wpisanych do rejestru zabytków lub znajdujących się w gminnej ewidencji zabytków, położonych na obszarze Gminy Radoszyce (Dz. U. Woj. Św. z 2023 r. poz. 5319), Rada Miejska w Radoszycach uchwala, co następuje:

§ 1. 1. Udziela się w 2025 r. Parafii Rzymskokatolickiej pw. Świętych Apostołów Piotra i Pawła w Radoszycach dotacji w kwocie 1 000 000,00 zł, na realizację inwestycji pn. „Renowacja wnętrza Kościoła św. Piotra i Pawła w Radoszycach”.

2. Środki dotacji pochodzą z Rządowego Programu Odbudowy Zabytków, realizowanego w ramach Programu Inwestycji Strategicznych „POLSKI ŁAD” w wysokości 980 000,00 zł oraz budżetu Gminy Radoszyce w wysokości 20 000,00 zł.

§ 2. Szczegółowe zasady otrzymania dotacji, jej realizacji i rozliczenia określone zostaną w umowie zawartej pomiędzy Gminą Radoszyce, a Parafią Rzymskokatolicką pw. Świętych Apostołów Piotra i Pawła w Radoszycach.

§ 3. Wykonanie uchwały powierza się Burmistrzowi Miasta i Gminy Radoszyce.

§ 4. Uchwała wchodzi w życie z dniem podjęcia.

Przewodniczący Rady  
Miejskiej w Radoszycach

**/-/ Robert Nowak**

## Uzasadnienie

W wyniku rozstrzygnięcia I naboru wniosków o dofinansowanie z Rządowego Programu Odbudowy Zabytków, ogłoszonego w 2022 r. Gmina Radoszyce uzyskała Wstępną Promesę Banku Gospodarstwa Krajowego dofinansowania realizacji inwestycji pn. „Renowacja wnętrza Kościoła św. Piotra i Pawła w Radoszycach” w kwocie 980 000,00 zł. Łączna wartość inwestycji wynosi 1 000 000,00 zł (w tym wkład własny gminy – 20 000,00 zł, tj. 2 %).

Zgodnie z art. 81 ust. 1 ustawy z dnia 23 lipca 2003 r. o ochronie zabytków i opiece nad zabytkami „dotacja na prace konserwatorskie, restauratorskie lub roboty budowlane przy zabytku wpisanym do rejestru lub znajdującym się w gminnej ewidencji zabytków może być udzielona przez organ stanowiący gminy” (...). Dodatkowo konieczność podjęcia uchwały o udzieleniu dotacji wynika z zapisów wstępnej promesy dofinansowania inwestycji z Rządowego Programu Odbudowy Zabytków Nr RPOZ/2022/3960/PolskiLad, którą Gmina Radoszyce otrzymała jako potwierdzenie udzielenia dofinansowania zadania wskazanego w projekcie uchwały.

Konieczność podjęcia przez Radę Miejską w Radoszycach uchwały o przyznaniu dotacji wynika z Regulaminu Rządowego Programu Ochrony Zabytków, zgodnie z którym warunkiem ogłoszenia postępowania, mającego na celu wyłonienie wykonawców zadania inwestycyjnego jest podjęcie przedmiotowej uchwały (ogłoszenie tego postępowania musi nastąpić nie później niż w terminie 12 miesięcy od dnia udostępnienia przez BGK wstępnej promesy).

Po rozstrzygnięciu postępowania, skutkującego wyborem wykonawcy inwestycji, może zostać złożony wniosek o udzielenie Promesy wypłaty dofinansowania, a udzielona Promesa stanowi podstawę do zawarcia umowy o udzielenie dotacji beneficjentowi.

Biorąc pod uwagę powyższe należy uznać, że podjęcie uchwały jest zasadne

Przewodniczący Rady  
Miejskiej w Radoszycach

**/-/ Robert Nowak**

**KOMISJA REWIZYJNA**  
**RADY MIEJSKIEJ W RADOSZYCACH**

---

Radoszyce, dnia 21.03.2024 r.

**Opinia Komisji Rewizyjnej Rady Miejskiej w Radoszycach**  
**w zakresie kontroli gospodarki finansowej Komunalnego Zakładu Gospodarczego**  
**w Radoszycach za 2023 rok**

Komisja Rewizyjna Rady Miejskiej w Radoszycach dokonując kontroli gospodarki finansowej Komunalnego Zakładu Gospodarczego w Radoszycach za 2023 r odbyła posiedzenie w dniu 21.03.2024 roku.

Na ręce Komisji Rewizyjnej zostało złożone sprawozdanie z przebiegu gospodarki finansowej Komunalnego Zakładu Gospodarczego w Radoszycach w dniu 29 lutego 2024 roku.

Analizując realizację na podstawie sprawozdania stanowiącego załącznik do niniejszej opinii a także przedstawionych informacji w dniu 21 marca 2024 roku stwierdziła prawidłowy przebieg finansowania i wyraża opinię pozytywną bez zastrzeżeń do przedłożonych w ramach sprawozdania informacji w analizowanym zakresie.

Reasumując, Komisja Rewizyjna wnosi do Wysokiej Rady o zatwierdzenie sprawozdania z przebiegu wykonania planu finansowego Komunalnego Zakładu Gospodarczego w Radoszycach za 2023 rok.

Za Komisję

**/-/ Jacek Zaleśny**  
Przewodniczący Komisji Rewizyjnej  
Rady Miejskiej w Radoszycach



**KOMISJA REWIZYJNA**  
**RADY MIEJSKIEJ W RADOSZYCACH**

---

Radoszyce, dnia 21.03.2024 r.

**Opinia Komisji Rewizyjnej Rady Miejskiej w Radoszycach**  
**w zakresie działalności Miejsko-Gminnego Ośrodka Pomocy Społecznej w Radoszycach**  
**za rok 2023**

Komisja Rewizyjna Rady Miejskiej w Radoszycach dokonując kontroli działalności Miejsko-Gminnego Ośrodka Pomocy Społecznej w Radoszycach zwany dalej MGPOS oraz Ośrodkiem odbyła posiedzenie w dniu 21 marca 2024 roku.

Kierownik MGOPS zgodnie z art. 110 ust. 9 ustawy z dnia 12 marca 2004 roku o pomocy społecznej składa roczne sprawozdanie z działalności Ośrodka.

Na posiedzeniu w dniu 21 marca 2023 roku Pani Jolanta Moszczyńska kierownik MGOPS przedstawiła przebieg finansowania Ośrodka za rok 2023 na podstawie sprawozdania zawierającego wszystkie dane i wyliczenia liczbowe stanowiącego integralną część niniejszej opinii.

Analizując sprawozdanie w zakresie przeprowadzonej działalności Miejsko-Gminnego Ośrodka Pomocy Społecznej w Radoszycach za rok 2023 komisja wyraża opinię pozytywną bez zastrzeżeń do przedłożonych w ramach sprawozdania informacji w analizowanym zakresie.

Reasumując, Komisja Rewizyjna wnosi do Wysokiej Rady o zatwierdzenie ww. sprawozdania MGOPS za 2023 rok.

Za Komisję

**/-/ Jacek Zaleśny**  
Przewodniczący Komisji  
Rewizyjnej  
Rady Miejskiej w Radoszycach



**PODSUMOWANIE**  
**PRACY RADY MIEJSKIEJ W RADOSZYCACH**  
**W KADENCJI NA LATA 2018-2023**

Rada Miejska w Radoszycach w kadencji na lata 2018-2023 w dniu 22 listopada 2018 r. odbyła pierwszą sesję na której radni złożyli ślubowanie, wybrany został Przewodniczący oraz Zastępcy Przewodniczącego Rady Miejskiej.

Na kolejnej sesji Rada Miejska w Radoszycach powołała Komisję Rewizyjną, jej skład, Przewodniczącego a także składy osobowe stałych Komisji Rady Miejskiej, w tym:

- Komisję Rolnictwa i Ochrony Środowiska,
- Komisję Finansów i Rozwoju Gospodarczego,
- Komisję Kultury, Oświaty, Zdrowia i Opieki Społecznej.


Na posiedzeniu VI Sesji Rady Miejskiej w dniu 26 marca 2019 roku Radni podjęli uchwałę w przedmiocie powołania Komisji Skarg, Wniosków i Petycji Rady Miejskiej w Radoszycach, jednocześnie ustalając jej skład.

Rada Miejska łącznie z dzisiejszą odbyła 85 sesji:

- w 2018r. - 4 sesje,
- w 2019r. - 11 sesji,
- w 2020r. - 14 sesji,
- w 2021r. - 17 sesji,
- w 2022r. - 18 sesji
- w 2023r. - 17 sesji,
- w 2024r. - 5 sesji.

W okresie Pandemii Covid - 19 Sesje oraz Komisje Rady Miejskiej w Radoszycach obradowały w trybie zdalnym za pomocą przekazanych Radnym tabletów z oprogramowaniem eSesja.

Ponadto kadencja Rady Miejskiej w Radoszycach na podstawie Ustawy z dnia 29 września 2022 r. o przedłużeniu Kadencji organów jednostek samorządu



terytorialnego ( Dz. U. 2022 poz. 2418) została przedłużona do dnia 30 kwietnia 2024 r.

Rada Miejska podjęła do dnia dzisiejszej sesji 382 uchwały, a łącznie z dzisiejszymi 389 uchwał.

Działalność Rady Miejskiej w poszczególnych latach przedstawiała się następująco:

### **Sprawozdanie z pracy Rady Miejskiej w Radoszycach od stycznia do grudnia 2019 roku**

Rok 2019 był pierwszym pełnym kalendarzowym rokiem pracy Rady Miejskiej w Radoszycach i zarazem czasem wytężonej pracy która przełożyła się na bardzo dobrą współpracę z Burmistrzem Miasta i Gminy Radoszyce oraz jego pracownikami. Na każdej sesji radni zgłaszali wnioski i interpelacje, na które w większości Burmistrz odpowiedział na danej sesji. Natomiast interpelacje i wnioski zgłaszane pod adresem innych podmiotów, zostały im przesłane, a informacje o możliwości ich realizacji były przekazywane radnym. Wnioski dotyczyły zarówno spraw bieżących, wymagających czasem rozwiązania pojedynczych spraw danej miejscowości i jej mieszkańców, jak też spraw problemowych. Radni zgłaszali wnioski i interpelacje, które najczęściej dotyczyły: remontów i napraw dróg gminnych i powiatowych oraz poprawy bezpieczeństwa na nich, w tym również ich oznakowania, zainstalowania progów zwalniających, luster drogowych, pielęgnacji terenów przydrożnych, poprawy jakości funkcjonowania systemu odbioru odpadów od mieszkańców, podjęcia działań w sprawie nielegalnie składowanych odpadów, naprawy i konserwacji oświetlenia ulicznego, jak też rozbudowy sieci o dodatkowe punkty świetlne, remontów palców zabaw i obiektów sportowych, poprawy estetyki miejscowości w gminie i innych szczególnie odnotowanych w rejestrze wniosków i interpelacji.

Wypracowane na posiedzeniach komisji problemowych wnioski, opinie i stanowiska radnych, co do spraw pozostających w kompetencji Rady, trafiły na sesję. Stosownie do par. 21 „Statutu...” Rada obraduje na sesja zwyczajnych, zwoływanych przez Przewodniczącego Rady w miarę potrzeb, bądź nadzwyczajnych, zwoływanych na wniosek Burmistrza lub co najmniej 1/2 ustawowego składu Rady, ze względu na sprawy szczególnie pilne, wymagające natychmiastowego rozstrzygnięcia. Na sesjach omawiane były również zagadnienia zawarte w planie pracy Rady Miejskiej na dany rok



W roku 2019 Rada Miejska w Radoszycach obradowała na 11 sesjach, w tym 6 nadzwyczajnych. W ich trakcie 8 razy zmieniana była Uchwała Budżetowa Gminy Radoszyce na 2019 rok oraz 9 razy Wieloletnia Prognoza Finansowa Gminy Radoszyce.

W marcu Rada podjęła Uchwałę w sprawie nadania Szkole Podstawowej w Kłucku imienia mjr. Henryka Dobrzańskiego Hubala, a także zatwierdziła regulamin korzystania z gminnego obiektu użyteczności publicznej – sali gimnastycznej w Kapałowie. Rozpatrywała i opiniowała uchwały dotyczące Publicznego Zakładu Opieki Zdrowotnej, Komunalnego Zakładu Gospodarczego, Miejskiego Gminnego Ośrodka Pomocy Społecznej, Centrum Usług Wspólnych, wysłuchiwała sprawozdań, informacji i opinii Komisji problemowych związanych z działalnością oświaty, zdrowia a także finansów na terenie Gminy Radoszyce. Na VIII sesji 25 czerwca udzieliła Burmistrzowi absolutorium za rok 2018 oraz wysłuchiwała i zatwierdziła raport o stanie gminy, opracowany przez Burmistrza Miasta i Gminy w Radoszycach. Uchwaliła pomoc finansową dla Powiatu Koneckiego na przebudowę drogi powiatowej na terenie Gminy Radoszyce, wysłuchiwała sprawozdania za 2018 rok z realizacji Programu współpracy Gminy Radoszyce z organizacjami pozarządowymi oraz innymi podmiotami prowadzącymi działalność pożytku publicznego. Na XI sesji w dniu 24 września 2019 r. zaopiniowała pozytywnie sprawozdanie z przebiegu wykonania budżetu Gminy Radoszyce za I półrocze 2019 rok oraz przebiegu wykonania planu gospodarki finansowej Komunalnego Zakładu Gospodarczego w Radoszycach za I półrocze 2019 r oraz sprawozdania finansowego za 2018 rok.

Szczególną grupą uchwał były te rozpatrywane i opiniowane przez nowo utworzoną Komisję Skarg, Wniosków i Petycji, powstałą na przełomie 2019 r. Rada Miejska podjęła 4 takie uchwały.

Działalność Rady Miejskiej opiera się przede wszystkim na pracach Radnych w ramach komisji stałych. W roku 2019 odbyła się następująca liczba ich posiedzeń:

Komisja Rewizyjna – 12,

Komisja Finansowa – 9,

Komisja Rolnictwa i Ochrony Środowiska – 10,

Komisja Kultury, Oświaty, Zdrowia i Opieki Społecznej – 11,

Komisja Skarg, Wniosków i Petycji – 9.



Łącznie komisje Rady odbyły 51 posiedzeń.

Należy podkreślić, że w zestawieniu tym znajdują się również posiedzenia Komisji Wspólnych, odbywających się przed sesjami Rady Miejskiej w Radoszycach.

Łącznie komisje Rady odbyły 51 posiedzeń.

Wypracowane na posiedzeniach: opinie, wnioski i stanowiska kierowane były na sesje pod obrady całej Rady i tam procedowane.

W miesiącu kwietniu i maju odbyły się wybory sołtysów i rad sołeckich, w których Radni czynnie uczestniczyli, biorąc żywy udział w dyskusjach dotyczących istniejących w danym sołectwie problemów. Wnioski i propozycje składane podczas tych spotkań były następnie omawiane na posiedzeniach komisji stałych oraz sesjach Rady Miejskiej.

22 września 2019 r. odbyły się wybory uzupełniające do Rady Miejskiej w Radoszycach, z powodu zrzeknięcia się mandatu przez Pana Jarosława Staciwę /został on radnym powiatowym/. Nowo wybraną radną została Pani Krystyna Zimińska.

Przewodniczący Rady Miejskiej Marian Jankowski oraz Wiceprzewodnicząca Pani Aliny Sadowskiej naprzemiennie pełnili w kolejne środy dyżury, podczas których przyjmowali mieszkańców Gminy Radoszyce, zgłaszających różnorodne problemy, wnioski i propozycje.


Radni brali aktywnie uczestniczyli we wszystkich uroczystościach związanych z życiem społecznym, patriotycznym, a także w różnych imprezach sportowych, kulturalnych i rekreacyjno-turystycznych, odbywających się na terenie Gminy Radoszyce.

### **Sprawozdanie z pracy Rady Miejskiej w Radoszycach od stycznia do grudnia 2020 roku**

Rada Miejska w Radoszycach w okresie sprawozdawczym obradowała na 12 sesjach, w tym; 6 sesji nadzwyczajnych.

Podjęła 53 uchwały.

Złożono łącznie 13 wniosków i interpelacji dotyczących między innymi remontów i napraw dróg gminnych i powiatowych oraz poprawy bezpieczeństwa na nich,



w tym również ich oznakowania, zainstalowania progów zwalniających, luster drogowych, pielęgnacji terenów przydrożnych, poprawy jakości funkcjonowania systemu odbioru odpadów od mieszkańców, podjęcia działań w sprawie nielegalnie składowanych odpadów, naprawy i konserwacji oświetlenia ulicznego, jak też rozbudowy sieci o dodatkowe punkty świetlne, remontów palców zabaw i obiektów sportowych, poprawy estetyki miejscowości w gminie i innych szczegółowo odnotowanych w rejestrze wniosków i interpelacji.

Na przełomie roku został wdrożony nowy system do obsługi posiedzeń Rady Miejskiej „eSesja” umożliwiający między innymi głosowanie, natychmiastowy dostęp do przekazywanych materiałów, dostęp do bieżących i archiwalnych posiedzeń/materiałów jednocześnie dające możliwość odbywania spotkań w trybie zdalnym które w dzisiejszych czasach jest doskonałym rozwiązaniem. Oprogramowanie umożliwiło w 95% wyeliminować koszty związane z papierem, materiałami eksploatacyjnymi, energią, wysyłką pocztowo-papierową oraz czasem pracy osób je przygotowujących. Innymi słowy wdrożenie to będzie miało znaczący wpływ na oszczędności które pozostaną w budżecie Gminy i będą przeznaczone na inne szczytne cele.

Działalność Rady Miejskiej opiera się przede wszystkim na pracach radnych w ramach komisji stałych. Wypracowane na posiedzeniach komisji problemowych wnioski, opinie i stanowiska radnych, co do spraw pozostających w kompetencji Rady, trafiły na sesję.

W roku 2020 odbyła się następująca liczba ich posiedzeń:

Komisja Rewizyjna – 8,

Komisja Finansowa – 6,

Komisja Rolnictwa i Ochrony Środowiska – 7,

Komisja Kultury, Oświaty, Zdrowia i Opieki Społecznej – 5,

Komisja Skarg, Wniosków i Petycji – 3.

Łącznie komisje Rady odbyły 35 posiedzeń.

Należy podkreślić, że w zestawieniu tym znajdują się również posiedzenia Komisji Wspólnych, odbywających się przed sesjami Rady Miejskiej w Radoszycach.



Wypracowane na posiedzeniach opinie, wnioski i stanowiska kierowane były na sesje pod obrady całej Rady i tam procedowane.

Rada Miejska w Radoszycach w pierwszym półroczu 2020 r.:

Wysłuchała i przyjęła między innymi:

- zmiany Statutu Miejsko-Gminnego Ośrodka Pomocy Społecznej

w Radoszycach

- zmiany Gminnego Programu Profilaktyki i Rozwiązywania Problemów Alkoholowych oraz przeciwdziałania Narkomanii w Radoszycach na rok 2020

- zakres działania i zasad uczestnictwa w zajęciach Klubu Seniora

w Radoszycach

- program opieki nad zwierzętami bezdomnymi oraz zapobiegania bezdomności zwierząt na terenie gminy Radoszyce w 2020 r.

- fundusz sołecki na rok budżetowy 2021

- udzieliła pomoc finansową Powiatowi Koneckiego

- zaakceptowała likwidację Szkoły Podstawowej w Grodzisku

- regulamin korzystania ze zbiornika wodnego na rzece Plebance

w Gminie Radoszyce

- roczne sprawozdanie finansowe Publicznego Zakładu Opieki Zdrowotnej w Radoszycach za 2019 rok

- nadała imię Szkole Podstawowej w Górnikach

- zapoznała się z raportem o stanie gminy Radoszyce.

- rozpatrzyła sprawozdania Burmistrza Radoszyce o przebiegu wykonania budżetu gminy Radoszyce za 2019 r., informacji o stanie mienia gminy Radoszyce oraz sprawozdania finansowego gminy Radoszyce.

- nadała nazwę zbiornikowi wodnemu na rzece Plebance w Gminie Radoszyce - „Antoniów”



- 25 czerwca 2020 roku udzieliła Burmistrzowi Miasta i Gminy Radoszyce wotum zaufania.

W II półroczu - 2020 r.

Wysłuchała i przyjęła między innymi:

- informację o przebiegu wykonania budżetu gminy Radoszyce za

I półrocze 2020 roku

- informację o stanie realizacji zadań oświatowych w gminie Radoszyce za rok 2019/2020.
- informacją o złożonych oświadczeniach majątkowych.
- Informację o stanie przygotowania placówek oświatowych Gminy Radoszyce do roku szkolnego 2019/2020
- ponownie udzieliła pomoc finansową Powiatowi Koneckiego
- roczny Program Współpracy Gminy Radoszyce

z organizacjami pozarządowymi oraz innymi podmiotami prowadzącymi działalność pożytku publicznego na rok 2021

- utworzenie placówki wsparcia dziennego prowadzonej w formie opiekuńczej przez Miejsko-Gminny Ośrodek Pomocy Społecznej w Radoszycach

Ponadto podczas obrad sesji radni mieli możliwość zapoznania się z bieżącą działalnością Burmistrza w okresach pomiędzy sesjami.

W mijającym roku Rada Miejska 10 razy zmieniła uchwałę budżetową Gminy Radoszyce na 2020 rok oraz 7 razy Wieloletnią Prognozę Finansową.

Tym samym tematyka związana z realizacją planu pracy Rady Miejskiej w Radoszycach w 2020 rok została zrealizowana pomimo sytuacji panującej w kraju związanej z COVID-19.





## **Sprawozdanie z pracy Rady Miejskiej w Radoszycach od stycznia do grudnia 2021 roku**

Rada Miejska w Radoszycach w okresie sprawozdawczym obradowała na 16 sesjach podejmując 64 uchwały. Złożono łącznie 6 wniosków i interpelacji. W trakcie posiedzeń postulowano między innymi o remonty i napraw dróg gminnych, a przede wszystkim powiatowych oraz poprawę bezpieczeństwa na nich, w tym również ich oznakowania, zainstalowania progów zwalniających, lusterek drogowych, pielęgnacji terenów przydrożnych, poprawy jakości funkcjonowania systemu odbioru odpadów od mieszkańców, podjęcia działań w sprawie nielegalnie składowanych odpadów, naprawy i konserwacji oświetlenia ulicznego, jak też rozbudowy sieci o dodatkowe punkty świetlne, remontów placów zabaw i obiektów sportowych, poprawy estetyki miejscowości w gminie i innych szczegółowo odnotowanych w rejestrze wniosków i interpelacji.

Na przełomie 2019 roku został wdrożony nowy system do obsługi posiedzeń Rady Miejskiej „eSesja” umożliwiający między innymi głosowanie, natychmiastowy dostęp do przekazywanych materiałów, dostęp do bieżących i archiwalnych posiedzeń/materiałów jednocześnie dające możliwość odbywania spotkań w trybie zdalnym, które w dzisiejszych czasach jest doskonałym rozwiązaniem. Oprogramowanie umożliwiło w 95% wyeliminować koszty związane z papierem, materiałami eksploatacyjnymi, energią, wysyłką pocztowo-papierową oraz czasem pracy osób przygotowujących je. Innymi słowy wdrożenie to będzie miało znaczący wpływ na oszczędności, które pozostaną w budżecie Gminy i będą przeznaczone na inne szczytne cele.


Działalność Rady Miejskiej opiera się przede wszystkim na pracach radnych w ramach komisji stałych. Wypracowane na posiedzeniach komisji problemowych wnioski, opinie i stanowiska radnych, co do spraw pozostających w kompetencji Rady, trafiły na sesję.

W roku 2021 odbyła się następująca liczba ich posiedzeń:

Komisja Rewizyjna – 7,

Komisja Finansowa – 5,

Komisja Rolnictwa i Ochrony Środowiska – 6,



Komisja Kultury, Oświaty, Zdrowia i Opieki Społecznej – 5, Komisja Skarg, Wniosków i Petycji – 3.

Łącznie komisje Rady odbyły 32 posiedzenia.

Należy podkreślić, że w zestawieniu tym znajdują się również posiedzenia Komisji Wspólnych, odbywających się przed sesjami Rady Miejskiej w Radoszycach. Wypracowane na posiedzeniach opinie, wnioski i stanowiska kierowane były na sesje pod obrady całej Rady i tam procedowane.

Rada Miejska w Radoszycach w 2021 r.:

Wysłuchiwała i przyjęła między innymi uchwały w sprawie:

- wyboru metody ustalenia opłaty za gospodarowanie odpadami komunalnymi oraz ustalenia wysokości tej opłaty i ustalenia stawki opłaty za pojemnik
- zmiany i nadania nazwy ulicy
- przyjęcia „Programu opieki nad zwierzętami bezdomnymi oraz zapobiegania bezdomności zwierząt na terenie Gminy Radoszyce w 2021 roku
- przystąpienia Gminy Radoszyce do realizacji Programu „Asystent osobisty osoby niepełnosprawnej” – edycja 2021 realizowanego ze środków Funduszu Solidarnościowego
- wyodrębnienia funduszu sołectkiego na rok budżetowy 2022
- zawarcia pomiędzy Gminą Radoszyce, a Gminą Łopuszno porozumienia międzygminnego dotyczącego realizacji zadania publicznego w zakresie pomocy społecznej
- zmiany Gminnego Programu Profilaktyki i Rozwiązywania Problemów Alkoholowych oraz Przeciwdziałania Narkomanii w Radoszycach na rok 2021
- określenia szczegółowego trybu i harmonogramu opracowania projektu „Strategii Rozwoju Ponadlokalnego Gmin Fałków, Radoszyce i Ruda Maleniecka do roku 2030”, w tym trybu konsultacji, o których mowa w art. 6 ust. 3 ustawy z dnia 6 grudnia 2006 r. o zasadach prowadzenia polityki rozwoju
- zatwierdzenia rocznego sprawozdania finansowego Publicznego Zakładu Opieki Zdrowotnej w Radoszycach za 2020 rok



- zmiany Regulaminu korzystania ze zbiornika wodnego na rzece Plebance w Gminie Radoszyce.
- rozpatrzyła sprawozdania Burmistrza Radoszyce o przebiegu wykonania budżetu gminy Radoszyce za 2019 r., informacji o stanie mienia gminy Radoszyce oraz sprawozdania finansowego gminy Radoszyce.
- 25 czerwca 2021 roku udzieliła Burmistrzowi Miasta i Gminy Radoszyce wotum zaufania.

W II półroczu - 2021 r.

Wysłuchała i przyjęła między innymi:

- informację o przebiegu wykonania budżetu gminy Radoszyce za I półrocze 2021 roku
- informację o stanie realizacji zadań oświatowych w gminie Radoszyce za rok 2020/2021.
- informację o złożonych oświadczeniach majątkowych.
- Informację o stanie przygotowania placówek oświatowych Gminy Radoszyce do roku szkolnego 2021/2022
- roczny Program Współpracy Gminy Radoszyce z organizacjami pozarządowymi oraz innymi podmiotami prowadzącymi działalność pożytku publicznego na rok 2022
- Regulaminu korzystania ze zbiornika wodnego na rzece Plebance w Gminie Radoszyce
- określenia przystanków komunikacyjnych, których właścicielem lub zarządzającym jest Gmina Radoszyce oraz warunków i zasad korzystania z tych przystanków
- realizacji projektu pod nazwą Seniorzy RAZEM w Radoszycach
- utworzenia placówki wsparcia dziennego prowadzonej w formie opiekuńczej przez Miejsko-Gminny Ośrodek Pomocy Społecznej w Radoszycach

Ponadto podczas obrad sesji radni mieli możliwość zapoznania się z bieżącą działalnością Burmistrza w okresach pomiędzy sesjami.



W mijającym roku Rada Miejska 13 razy zmieniła uchwałę budżetową Gminy Radoszyce na 2021 rok oraz 9 razy Wieloletnią Prognozę Finansową.

Tym samym tematyka związana z realizacją planu pracy Rady Miejskiej w Radoszycach w 2021 rok została zrealizowana.

### **Sprawozdanie z pracy Rady Miejskiej w Radoszycach od stycznia do grudnia 2022 roku**

Rada Miejska w Radoszycach w okresie sprawozdawczym obradowała na 19 sesjach, w tym; 6 sesjach nadzwyczajnych. Podjęła 75 uchwał.

Złożono łącznie 6 wniosków i interpelacji dotyczących między innymi udzielenia informacji publicznej, remontów i napraw dróg gminnych i powiatowych oraz poprawy bezpieczeństwa na nich, w tym również ich oznakowania, zainstalowania progów zwalniających, pielęgnacji terenów przydrożnych i innych szczegółowo odnotowanych w rejestrze wniosków i interpelacji.

Działalność Rady Miejskiej opiera się przede wszystkim na pracach radnych w ramach komisji stałych. Wypracowane na posiedzeniach komisji problemowych wnioski, opinie i stanowiska radnych, co do spraw pozostających w kompetencji Rady, trafiły na sesję.

W roku 2022 odbyła się następująca liczba ich posiedzeń:

Komisja Rewizyjna – 8,

Komisja Finansowa – 5,

Komisja Rolnictwa i Ochrony Środowiska – 5,

Komisja Kultury, Oświaty, Zdrowia i Opieki Społecznej – 6,

Komisja Skarg, Wniosków i Petycji – 4.

Łącznie komisje Rady odbyły 28 posiedzeń.

Wypracowane na posiedzeniach opinie, wnioski i stanowiska kierowane były na sesje pod obrady całej Rady i tam procedowane.

Rada Miejska w Radoszycach w pierwszym półroczu 2022 r.:



Wysłuchała i przyjęła między innymi uchwały:

- w sprawie rezygnacji Radnej z funkcji Wiceprzewodniczącej Rady Miejskiej w Radoszycach
- w sprawie przystąpienia Gminy Radoszyce do realizacji Programu „Opieka wychnieniowa” – edycja 2022, realizowanego ze środków Funduszu Solidarnościowego
- w sprawie nadania nazwy rondu położonemu w Radoszycach
- w sprawie wystąpienia z wnioskiem do Ministra Spraw Wewnętrznych

i Administracji za pośrednictwem Wojewody Świętokrzyskiego o zniesienie urzędowej nazwy miejscowości Pod Górą jako części wsi Mościska Duże

- w sprawie uchwalenia Gminnego Programu Profilaktyki i Rozwiązywania Problemów Alkoholowych oraz Przeciwdziałania Narkomanii w Radoszycach na rok 2022
- w sprawie wyboru metody ustalenia opłaty za gospodarowanie odpadami komunalnymi oraz ustalenia wysokości tej opłaty i ustalenia stawki opłaty za pojemnik
- w sprawie zasad korzystania z Kąpieliska Radoszyce i plaży
- uchwały w sprawie określenia średnich cen jednostek paliwa w Gminie Radoszyce na rok szkolny 2022/2023
- 30 czerwca 2022 roku udzieliła Burmistrzowi Miasta i Gminy Radoszyce wotum zaufania.

W II półroczu - 2022 r.

Wysłuchała i przyjęła między innymi:

- informację o przebiegu wykonania budżetu gminy Radoszyce za

I półrocze 2022 roku

- informację o stanie realizacji zadań oświatowych w gminie Radoszyce za rok 2021/2022.
- informacją o złożonych oświadczeniach majątkowych.



- Informację o stanie przygotowania placówek oświatowych Gminy Radoszyce do roku szkolnego 2021/2022
- Rozpatrzenie projektu uchwały w sprawie wyznaczenia dodatkowego przedstawiciela Gminy Radoszyce w Zgromadzeniu Staropolskiego Związku Gmin i Miast
- Rozpatrzenie projektu uchwały w sprawie uchwalenia rocznego Programu Współpracy Gminy Radoszyce z organizacjami pozarządowymi oraz innymi podmiotami prowadzącymi działalność pożytku publicznego na rok 2023
- Rozpatrzenie projektu uchwały w sprawie zmiany uchwały Nr VI/38/2019

z dnia 26 marca 2019 roku dotyczącej powołania Rady Społecznej Publicznego Zakładu Opieki Zdrowotnej w Radoszycach

Ponadto podczas obrad sesji radni mieli możliwość zapoznania się z bieżącą działalnością Burmistrza w okresach pomiędzy sesjami.

W mijającym roku Rada Miejska 14 razy zmieniła uchwałę budżetową Gminy Radoszyce na 2022 rok oraz 10 razy Wieloletnią Prognozę Finansową.

Tym samym tematyka związana z realizacją planu pracy Rady Miejskiej w Radoszycach w 2022 rok została zrealizowana.

Niestety w połowie czerwca radni i współpracownicy musieli pożegnać drogiego im Przewodniczącego Rady Miejskiej Pana Mariana Jankowskiego który był człowiekiem niezwykłym, a jego niezwykłość przejawiała się każdego dnia w drobnych gestach. Bardzo chętnie pomagał i udzielał się społecznie. Miał ogromne poczucie humoru, nie raz rozbawiał wszystkich do łez. Swoim pozytywnym usposobieniem dodawał otuchy i sprawiał, że zły dzień stawał się dla każdego lepszy.

### **Sprawozdanie z pracy Rady Miejskiej w Radoszycach od stycznia do grudnia 2023 roku**

Rada Miejska w Radoszycach w okresie sprawozdawczym obradowała na 17 sesjach, w tym; 11 sesjach nadzwyczajnych. Podjęła 66 uchwał.

Złożono łącznie 3 wnioski i interpelacje dotyczące między innymi udzielenia informacji w sprawie budowy chodników wzdłuż ul. Piotrkowskiej, stanu oświetlenia



i oznakowania ulic na terenie gminy Radoszyce oraz w sprawie działalności Rady Miejskiej oraz innych szczegółowo odnotowanych w rejestrze wniosków i interpelacji.

Działalność Rady Miejskiej opiera się przede wszystkim na pracach radnych w ramach komisji stałych. Wypracowane na posiedzeniach komisji problemowych wnioski, opinie i stanowiska radnych, co do spraw pozostających w kompetencji Rady, trafiły na sesję.

W roku 2023 odbyła się następująca liczba ich posiedzeń:

Komisja Rewizyjna – 5,

Komisja Finansowa – 4,

Komisja Rolnictwa i Ochrony Środowiska – 4,

Komisja Kultury, Oświaty, Zdrowia i Opieki Społecznej – 5,

Komisja Skarg, Wniosków i Petycji – 3.


Łącznie komisje Rady odbyły 21 posiedzeń.

Wypracowane na posiedzeniach opinie, wnioski i stanowiska kierowane były na sesje pod obrady całej Rady i tam procedowane.

Rada Miejska w Radoszycach w pierwszym półroczu 2023 r.:

Wysłuchała i przyjęła między innymi uchwały:

- ⊙ w sprawie przystąpienia Gminy Radoszyce do realizacji Programu „Asystent osobisty osoby niepełnosprawnej” – edycja 2023 realizowanego ze środków Funduszu Solidarnościowego,
- ⊙ w sprawie przystąpienia Gminy Radoszyce do realizacji Programu „Opieka wytchnieniowa” – edycja 2023, realizowanego ze środków Funduszu Solidarnościowego,
- ⊙ w sprawie wyboru metody ustalenia opłaty za gospodarowanie odpadami komunalnymi oraz ustalenia wysokości tej opłaty i ustalenia stawki opłaty za pojemnik,
- ⊙ w sprawie udzielenia pomocy finansowej dla Powiatu Koneckiego,



- ⊙ w sprawie zmiany Gminnego Programu Profilaktyki i Rozwiązywania Problemów Alkoholowych oraz Przeciwdziałania Narkomanii w Radoszycach na rok 2023,
- ⊙ w sprawie zatwierdzenia Gminnego Programu Opieki nad Zabytkami Gminy Radoszyce na lata 2023 –2026,
- ⊙ 27 czerwca 2023 roku udzieliła Burmistrzowi Miasta i Gminy Radoszyce wotum zaufania.

W II półroczu - 2023 r.

Wysłuchała i przyjęła między innymi:

- ⊙ informację o stanie realizacji zadań oświatowych w gminie Radoszyce za rok 2022/2023.
- ⊙ informację o złożonych oświadczeniach majątkowych
- ⊙ informację o stanie realizacji inwestycji na terenie Gminy Radoszyce
- ⊙ Uchwałę w sprawie określenia trybu i sposobu powoływania i odwoływania członków Zespołu Interdyscyplinarnego w Radoszycach
- ⊙ Uchwałę w sprawie powołania Młodzieżowej Rady Miejskiej w Radoszycach i nadania jej Statutu
- ⊙ Uchwałę w sprawie uchwalenia rocznego Programu Współpracy Gminy Radoszyce z organizacjami pozarządowymi oraz innymi podmiotami prowadzącymi działalność pożytku publicznego na rok 2024

Ponadto podczas obrad sesji radni mieli możliwość zapoznania się z bieżącą działalnością Burmistrza w okresach pomiędzy sesjami.

W mijającym roku Rada Miejska 15 razy zmieniła uchwałę budżetową Gminy Radoszyce na 2023 rok oraz 12 razy Wieloletnią Prognozę Finansową.

Tym samym tematyka związana z realizacją planu pracy Rady Miejskiej w Radoszycach w 2023 rok została zrealizowana.

Podsumowując działalność organu stanowiącego naszej Gminy w Kadencji na lata 2018 – 2023 stwierdzam, że Radni Rady Miejskiej w Radoszycach nie tylko należycie





wypełniali swoje ustawowe obowiązki, ale działali społecznie i z pełnym zaangażowaniem na rzecz swoich wyborców i reprezentowanych środowisk.

Wszystkim, za efektywne współdziałanie i zgodne dążenie do realizacji wytyczonych wspólnie zadań, zmierzających do rozwoju naszej gminy, serdecznie dziękuję.

**w imieniu Rady Miejskiej**

**Przewodniczący Rady Miejskiej  
w Radoszycach**

**Robert Nowak**



## **INSTYTUT BADAWCZY LEŚNICTWA**

Zakład Zarządzania Zasobami Leśnymi

Symbole: UKD 630.6, 630.2, 630.1  
PKT 60.33.00, 60.19.00, 60.09.00  
LKO 524.61

Rodzaj sprawozdania: **Ekspertyza**

Zleceniodawca: **Dyrekcja Generalna Lasów Państwowych**

Nr tematu: **620404**

Nr umowy: EZ.271.2.5.2021 zawartej w dniu 08.02.2021 roku w Warszawie

Tytuł tematu: **„Konsekwencje objęcia ochroną ścisłą znacznych obszarów leśnych Polski (wdrożenie jednego z celów unijnej Strategii na rzecz bioróżnorodności do 2030 roku - objęcie ścisłą ochroną 10% obszarów lądowych, w tym wszystkich pozostałych w UE lasów pierwotnych i starodrzewów), na możliwość sekwestracji węgla (netto) przez polskie lasy oraz produkcję drewna z uwzględnieniem sortymentacji”**

**Kierownik projektu: dr inż. Emilia Wysocka-Fijorek**

**Wykonawcy: inż. Ewelina Dobrowolska, mgr inż. Artur Michorczyk, mgr inż. Marcin Myszkowski, dr inż. Bożydar Neroj, mgr inż. Adam Wasiak, mgr inż. Patryk Waraksa, dr inż. Emilia Wysocka-Fijorek, dr inż. Stanisław Zajączkowski**

**Kierownik Zakładu**

**Dyrektor Instytutu**

**Sękocin Stary, luty 2021 r.**



## SPIS TREŚCI

<b>1</b>	<b>Ogólne założenia ekspertyzy .....</b>	<b>5</b>
<b>2</b>	<b>Cel i zakres pracy .....</b>	<b>9</b>
<b>3</b>	<b>Metodyka.....</b>	<b>10</b>
<b>4</b>	<b>Przygotowanie danych do sporządzenia prognoz na potrzeby ekspertyzy .....</b>	<b>15</b>
4.1.	Dane do sporządzenia prognoz rozwoju zasobów drzewnych.....	15
4.2.	Dane do określenia struktury sortymentowej pozyskanego drewna .....	18
4.3.	Dane do oszacowania zmian przychodów z tytułu zmian w wielkości i strukturze pozyskanego drewna.....	19
4.4.	Dane do oszacowania ilości wiązania węgla w biomasie nadziemnej.....	19
<b>5</b>	<b>Wyniki.....</b>	<b>21</b>
5.1	Prognoza rozwoju zasobów leśnych oraz możliwości użytkowania głównego według przyjętych scenariuszy.....	21
5.2	Prognoza struktury sortymentowej pozyskanego drewna .....	35
5.3	Prognoza utraconych przychodów .....	39
5.4	Prognoza ilości biomasy.....	41
5.5	Prognoza zasobów zakumulowanego węgla w żywej biomasie .....	43
5.6	Prognoza ilości zakumulowanego węgla w drewnie planowanym do pozyskania ..	47
5.7	Prognoza ilości zakumulowanego węgla w biomasie oraz w drewnie planowanym do pozyskania .....	48
<b>6</b>	<b>Dyskusja .....</b>	<b>50</b>
<b>7</b>	<b>Podsumowanie .....</b>	<b>55</b>
<b>8</b>	<b>Literatura .....</b>	<b>56</b>



# 1 OGÓLNE ZAŁOŻENIA EKSPERTYZY

Ekspertyza pt. „Konsekwencje objęcia ochroną ścisłą znacznych obszarów leśnych Polski (wdrożenie jednego z celów unijnej Strategii na rzecz bioróżnorodności do 2030 roku – objęcie ścisłą ochroną 10% obszarów lądowych, w tym wszystkich pozostałych w UE lasów pierwotnych i starodrzewów) na możliwość sekwestracji węgla (netto) przez polskie lasy oraz produkcję drewna z uwzględnieniem sortymentacji” przygotowana została przez **konsorcjum** złożone z **Instytutu Badawczego Leśnictwa** oraz **Biura Urządzania Lasu i Geodezji Leśnej** na zlecenie Dyrekcji Generalnej Lasów Państwowych, zgodnie z umową nr EZ.271.2.5.2021 zawartą w dniu 08.02.2021 roku w Warszawie.

Ekspertyza, zgodnie z założeniami opisanymi poniżej, skupia się na prognozie rozwoju zasobów drzewnych i możliwościach użytkowania drewna. Zmiany zasobów węgla w biomasie nadziemnej lasów oraz struktura pozyskiwanych sortymentów są pochodną prognozy.

Przyjęte scenariusze należy traktować jako podejście teoretyczne, ponieważ tak istotna, gwałtowna, zmiana zasad prowadzenia gospodarki leśnej, mogłaby spowodować trudne do przewidzenia konsekwencje dla aktualnych ekosystemów leśnych. Dotyczy to zarówno zmian wielkości zasobów drzewnych, ich stanu zdrowotnego oraz stabilności i odporności na czynniki biotyczne i abiotyczne, które ulegają w ostatnich dekadach istotnym wahaniom.

Aby możliwe było pełniejsze ocenienie konsekwencji takiego, konieczne jest uwzględnienie zarówno produktów z pozyskanego drewna oraz wynikające z mniejszej dostępności drewna, zastępujących go substytutów. Tych aspektów z przyczyn oczywistych, wykraczania poza obszar kompetencji autorów prognozy, niniejsza ekspertyza nie obejmuje. Ekspertyza dotyczy wstępnego, częściowego oszacowania możliwych skutków przyrodniczych i gospodarczych wdrożenia jednego z celów Unijnej Strategii na rzecz bioróżnorodności do 2030 roku (zwanej dalej Unijną Strategią), zakładającego objęcie znacznych obszarów ochroną ścisłą, tj. co najmniej 1/3 unijnych obszarów chronionych (czyli 10% obszarów lądowych i 10% obszarów morskich), w tym wszystkich pozostałych w UE lasów pierwotnych i starodrzewów.

Dyrekcja Generalna Lasów Państwowych przyjęła założenie, że wdrożenie wyżej wymienionego celu Unijnej Strategii w odniesieniu do obszarów lądowych oznacza potrzebę

objęcia w warunkach Polski ochroną ścisłą ponad 3 mln ha (łącznie z obszarami już chronionymi).

Zgodnie z wytycznymi Dyrekcji Generalnej Lasów Państwowych przyjęto następujące ogólne założenia na potrzeby sporządzanej ekspertyzy:

- w realizacji omawianej Unijnej Strategii Polska uczestniczyć będzie proporcjonalnie do przyjętego celu Strategii, tj. około 10% powierzchni lądowej zostanie przeznaczona do ochrony ścisłej;
- ochroną ścisłą będą obejmowane głównie lasy (gdyż ochrona ścisła łąk, gruntów ornych, czy terenów zabudowanych jest niecelowa, a obszary podmokłe i wysokogórskie w większości są już objęte ochroną);
- lasy w parkach narodowych oraz rezerwach przyrody są już w zasadzie objęte ochroną ścisłą.

Przygotowawczą analizę spodziewanych skutków realizacji omawianego celu Unijnej Strategii w Polsce przeprowadziła Dyrekcja Generalna Lasów Państwowych (DGLP). Analiza ta wskazuje, że aby spełnić postawiony cel, należałoby w Polsce objąć ochroną ścisłą dodatkowo około 2,7 mln ha, głównie lasów, w szczególności starodrzewów.

Skutki objęcia ochroną ścisłą tak dużych obszarów leśnych mogą być wstępnie oszacowane przez porównanie stanu lasów (szczególnie ich struktury wiekowej) oraz możliwości pozyskania drewna w warunkach realizacji Unijnej Strategii ze stanem lasów oraz możliwościami pozyskania drewna w dotychczas realizowanym modelu wielofunkcyjnej gospodarki leśnej (zwanej dalej gospodarką leśną).

W ekspertyzie przyjęto, że wyżej podane ogólne założenia (prowadzące w konsekwencji do objęcia ochroną ścisłą dodatkowo około 2,7 mln ha z lasów będących w zarządzie PGL Lasy Państwowe – bez rezerwatów) mogłyby być realizowane przez wyłączenie z gospodarki leśnej (z przeznaczeniem do ochrony ścisłej) wyżej wymienionej powierzchni lasów według trzech scenariuszy:

- 1) **scenariusz 1:** wyłączenie z wielofunkcyjnej gospodarki leśnej drzewostanów starszych klas wieku poczynając od drzewostanów najstarszych; należałoby wówczas wyłączyć

z wielofunkcyjnej gospodarki leśnej wszystkie drzewostany w wieku powyżej 80 lat oraz blisko połowę powierzchni drzewostanów IVb podklasy wieku;

- 2) **scenariusz 2:** wyłączenie z wielofunkcyjnej gospodarki leśnej najcenniejszych przyrodniczo kompleksów leśnych – łącznie 171 nadleśnictw;
- 3) **scenariusz 3:** wyłączenie z wielofunkcyjnej gospodarki leśnej najcenniejszych przyrodniczo kompleksów leśnych i drzewostanów najstarszych klas wieku – łącznie 108 nadleśnictw oraz VII, VI, Vb i części Va klas wieku.

Jako **scenariusz porównawczy** przyjęto dotychczasowy sposób prowadzenia gospodarki leśnej, tj. zgodnie z modelem wielofunkcyjnej gospodarki leśnej we wszystkich (z wyjątkiem rezerwatów) lasach w zarządzie PGL Lasy Państwowe, przyjmując, jako stan początkowy zaktualizowaną powierzchniowo-miąższościową tabelę klas wieku według stanu na 1 stycznia 2020 r.

Przyjęcie wyżej wymienionych scenariuszy wymagało odpowiedniego przygotowania danych dla lasów w zarządzie PGL Lasy Państwowe (z wyłączeniem rezerwatów przyrody). Należy przy tym podkreślić, że w związku z potrzebą przeprowadzenia szczegółowych analiz dotyczących poszczególnych scenariuszy, w podziale na część, w której ma być prowadzona gospodarka leśna oraz na część przeznaczoną do ochrony ścisłej, niezbędne było przygotowanie 7 wariantów danych – obejmujących w szczególności odpowiednie powierzchniowo-miąższościowe tabele klas wieku oraz wskaźniki intensywności użytkowania rębne i przedrębne dla niżej wymienionych obszarów.

#### **Scenariusz zerowy (porównawczy):**

- 1) **wariant „0” (porównawczy)** – obszar lasów w zarządzie PGL Lasy Państwowe, w którym gospodarka leśna prowadzona byłaby zgodnie z dotychczas obowiązującymi zasadami.

#### **Scenariusz 1:**

- 2) **wariant „1A”** – obszar lasów w zarządzie PGL Lasy Państwowe podlegający prowadzeniu gospodarki leśnej w młodszych klasach wieku;



- 3) **wariant „1B”** – obszar lasów w zarządzie PGL Lasy Państwowe nieuwzględnionych w wariantcie „1A”, tj. przeznaczonych do ochrony ścisłej o powierzchni około 2,721 mln ha, złożony z drzewostanów starszych klas wieku (KO, KDO, BP, VII i st., VI, V we wszystkich RDLP oraz IVb podklasa wieku w wybranych RDLP).

#### **Scenariusz 2:**

- 4) **wariant „2A”** – obszar lasów w zarządzie PGL Lasy Państwowe dla 259 nadleśnictw podlegających prowadzeniu gospodarki leśnej;
- 5) **wariant „2B”** – obszar lasów w zarządzie PGL Lasy Państwowe dla 171 nadleśnictw nieuwzględnionych w wariantcie „2A”, tj. przeznaczonych do ochrony ścisłej o powierzchni około 2,701 mln ha, złożony z nadleśnictw z obszarów górskich, wchodzących w skład LKP oraz położonych na terenie parków krajobrazowych.

#### **Scenariusz 3:**

- 6) **wariant „3A”** – obszar wybranych lasów w zarządzie PGL Lasy Państwowe podlegający prowadzeniu gospodarki leśnej;
- 7) **wariant „3B”** – obszar lasów w zarządzie PGL Lasy Państwowe nieuwzględnionych w wariantcie „3A”, tj. przeznaczonych do ochrony ścisłej o powierzchni około 2,709 mln ha, złożony ze 108 wybranych nadleśnictw oraz drzewostanów starszych klas wieku (VII, VI i częściowo Va klas wieku w wybranych RDLP).

## 2 CEL I ZAKRES PRACY

Podstawowym celem niniejszej ekspertyzy jest sporządzenie prognoz i przedstawienie wyników indukcyjnego prognozowania rozwoju zasobów drzewnych, rozmiaru użytkowania głównego w podziale na użytkowanie rębne i przedrębne w lasach w zarządzie PGL LP, dla wcześniej wymienionych trzech scenariuszy ograniczenia obszarów objętych gospodarką leśną oraz dla scenariusza porównawczego.

Sporządzenie tych prognoz umożliwi oszacowanie zmian struktury sortymentowej pozyskiwanego drewna w zależności od przyjętego scenariusza prognoz wraz z prognozą utraconych przychodów w zależności od przyjętego scenariusza w stosunku do scenariusza porównawczego (przewidującego prowadzenie w lasach w zarządzie PGL Lasy Państwowe gospodarki leśnej), dodatkowo umożliwi także oszacowanie wielkości akumulacji węgla w biomasie.

### 3 METODYKA

Do sporządzenia prognozy rozwoju zasobów drzewnych i możliwości użytkowania wykorzystano metodykę zaproponowaną przez Wysocką-Fijorek i Zajączkowskiego (2020).

#### *Przygotowanie danych wejściowych*

Opracowanie prognozy dla danego obszaru leśnego (np. na 30 lat) wymaga przygotowania określonych informacji wejściowych (startowych) dotyczących struktury lasu oraz przewidywanych działań gospodarczych realizowanych przy określonych założeniach.

Powierzchnia i miąższość drzewostanów w klasach i podklasach wieku – przy prognozach, jako wyjściowa, wykorzystywana jest aktualna powierzchnia i miąższość drzewostanów według klas i podklas wieku. Dane te zostały przygotowane na podstawie informacji z planów urządzenia lasu zawartych w Banku Danych o Lasach (BDL).

Wskaźniki intensywności użytkowania rębnego i przedrębego według klas i podklas wieku nawiązują w sposób ilościowy do sposobu prowadzenia gospodarki leśnej i odzwierciedlają aktualny model prowadzenia gospodarki leśnej. Wskaźniki te (na 10 lat) ustalane są zwykle na podstawie danych z planów urządzenia lasu dla pojedynczych obiektów (obrębów/nadleśnictw) albo dla większych obszarów leśnych, przy czym:

- wskaźniki intensywności użytkowania rębnego obliczane są jako iloraz rozmiaru planowanego użytkowania rębnego ujętego w planie urządzenia lasu do miąższości poszczególnych klas i podklas wieku; informacje o planowanym rozmiarze użytkowania rębnego dla każdego z wydzieleń uzyskano z BDL;
- wskaźniki intensywności użytkowania przedrębego określone są jako iloraz rozmiaru użytkowania przedrębego do miąższości poszczególnych klas i podklas wieku. Rozdzielenie ogólnego miąższościowego rozmiaru użytkowania przedrębego wynikającego z planów urządzenia lasu (zawartego w BDL) przeprowadzono za pomocą tablic wydajności cięć pielęgnacyjnych (IBL 1975). Tablice te pozwalają oszacować wysokość użytkowania przedrębego w poszczególnych drzewostanach na podstawie gatunku, wieku oraz stopnia zwarcia. Dane (według klas i podklas wieku) wynikające z wyżej wymienionych tablic wydajności wyrównywane są następnie do

ogólnego rozmiaru użytkowania przedrębego zaplanowanego w danym obiekcie leśnym. Ostatecznie wskaźniki użytkowania przedrębego (na 10 lat) określono jako iloraz obliczonych w powyższy sposób wartości wynikających z planu urządzenia lasu do miąższości poszczególnych klas i podklas wieku.

Przyjęte możliwości użytkowania rębego i przedrębego na najbliższy okres prognozy – możliwości te wynikają z planów urządzenia lasu dla pojedynczych obiektów leśnych (np. nadleśnictw). Natomiast możliwości użytkowania dla większych obszarów przyjmuje się z sumy danych zawartych w planach urządzenia lasu obiektów wchodzących w skład danego obszaru. Odpowiednie wielkości – w miąższości grubizny netto i brutto – przyjmowane są w podziale na użytkowanie rębne i przedrębne.

Wskaźniki przeliczeniowe miąższości brutto na netto w użytkowaniu przedrębnym są niższe niż w użytkowaniu rębnym. W niniejszej ekspertyzie w użytkowaniu przedrębnym przyjęto wskaźnik stosowany w pracach urządzeniowych, tj. w wysokości 0,8, natomiast w użytkowaniu rębnym – w wysokości 0,84 (zgodnie z danymi z planów urządzenia lasu zawartymi w BDL).

Wskaźniki intensywności użytkowania rębego i przedrębego według klas i podklas wieku wynikające bezpośrednio z planów urządzenia lasu wymagają zwykle wyrównania do możliwości użytkowania rębego i przedrębego przyjętych na początkowy okres prognozy (w m<sup>3</sup> grubizny brutto).

Wykorzystywane w ekspertyzie wskaźniki intensywności użytkowania rębego są zróżnicowane między klasami i podklasami wieku. Stopień tego zróżnicowania wynika zarówno ze stosowanych wieków rębności, jak również z konieczności przeznaczania w niektórych wypadkach do użytkowania rębego drzewostanów młodszych klas wieku (w szczególności z uwagi na ich stan hodowlany). Pośrednio zatem, wielkości te odzwierciedlają zarówno zróżnicowane gatunkowo wieki rębności, jak również potrzeby przebudowy drzewostanów w różnych klasach wieku.

Spodziewaną wielkość bieżącego przyrostu miąższości w przyjętych 10-letnich okresach prognozy dla poszczególnych obszarów leśnych w ramach wyróżnionych scenariuszy i wariantów oszacowano przy wykorzystaniu wzorów opracowanych na podstawie danych z WISL zawartych w pracy badawczej pt. „Aktualna i potencjalna produktywność siedlisk leśnych Polski dla głównych gatunków lasotwórczych”.

Przyjęta wielkość spodziewanego bieżącego przyrostu miąższości pozwala na określenie ogólnej wielkości zasobów drzewnych na końcu danego okresu ( $V_k$ ) jako sumy miąższości na początku okresu ( $V_p$ ) i spodziewanego bieżącego przyrostu miąższości ( $Z_v$ ) pomniejszonej o wysokość użytkowania rębego i przedrębego ( $U$ ), tj. zgodnie ze wzorem:  $V_k = V_p + Z_v - U$ . Określenie ogólnej miąższości na koniec okresu umożliwia – w toku dalszych obliczeń – oszacowanie przeciętnych zasobności na 1 ha w poszczególnych klas i podklas wieku na koniec kolejnych okresów prognozy.

Udział rębni złożonych w użytkowaniu rębnym oraz przeciętną długość okresu odnowienia określa się w stosunku do użytkowania realizowanego poza klasami odnowienia. Potrzeba znajomości miąższościowego udziału rębni złożonych w użytkowaniu rębnym wynika z konieczności oszacowania powierzchni manipulacyjnej cięć rębnych rębiami złożonymi, których realizacja (we wszystkich klasach wieku z wyjątkiem klas odnowienia) łączy się z przechodzeniem drzewostanów do najmłodszych klas wieku przez klasę odnowienia. Przyjmuje się, że wielkość powierzchni manipulacyjnej drzewostanów z poszczególnych klas i podklas wieku (bez klasy odnowienia) użytkowanych rębiami złożonymi jest uzależniona od długości przeciętnego okresu odnowienia. Powierzchnię tę, według klas i podklas wieku, oblicza się jako iloczyn powierzchni oraz trzech wielkości:

- 1) wskaźnika użytkowania rębego,
- 2) udziału w użytkowaniu rębnym rębni złożonych,
- 3) długości przeciętnego okresu odnowienia – wyrażonego w 10-leciach (np. przy przeciętnej długości okresu odnowienia 25 lat, mnożnik będzie równy 2,5).

Przyjęty – według podklas wieku – rozkład młodego pokolenia po cięciach uprzątających w klasie odnowienia łączy się z przechodzeniem powierzchni objętych użytkowaniem do najmłodszych klas wieku. W powiązaniu z długością okresu odnowienia, powierzchnie te po wykonaniu cięć uprzątających (w zależności od wieku panującego) trafiają zazwyczaj do Ia, Ib oraz IIa podklasy wieku.

Przeciętny wiek drzewostanów w klasie odnowienia – przyjęcie tego wieku w określonej wysokości umożliwia obliczenie przeciętnego wieku drzewostanów na danym obszarze leśnym w kolejnych okresach prognozy.

Dane wejściowe/startowe przygotowano na podstawie informacji z BDL zaktualizowanych na 1 stycznia 2020 rok. Dane wejściowe przygotowano w oparciu o zestawienia niestandardowe, przygotowane na potrzeby niniejszej ekspertyzy.

W oparciu o dane wejściowe, wykonano prognozę rozwoju zasobów drzewnych oraz możliwości użytkowania głównego dla trzech okresów dziesięcioletnich. Tok postępowania był następujący:

- 1) Miąższość poszczególnych klas i podklas wieku przemnożono przez wskaźniki intensywności użytkowania rębego i przedrębego. Po zsumowaniu wyników z poszczególnych klas i podklas wieku otrzymuje się możliwości użytkowania rębego oraz użytkowania przedrębego w wymiarze miąższościowym (w m<sup>3</sup> grubizny brutto).
- 2) Na podstawie danych zawartych we wskazówkach gospodarczych planów urządzenia lasu określa się udział w użytkowaniu rębnym sumarycznej miąższości użytkowanej rębiami złożonymi w klasach wieku (bez klas odnowienia); dopełnienie do jedności określa udział rębni zupełnych.
- 3) Wskaźniki intensywności użytkowania rębego przemnaża się przez powierzchnię poszczególnych klas i podklas wieku (w tym także przez powierzchnię klasy odnowienia) w podziale na użytkowanie rębne rębiami zupełnymi i złożonymi. Wynikające stąd wartości określają wielkość powierzchni, która – w zależności od grupy rębni (zupełne, złożone) oraz klasy wieku w jakiej jest realizowana – powinna być dodana po przesunięciach (patrz pkt 4) do:
  - Ia podklasy wieku – w wypadku realizacji rębni zupełnych w klasach wieku (poza klasą odnowienia);
  - klasy odnowienia – w wypadku realizacji rębni złożonych w klasach wieku (bez klasy odnowienia); wskaźnik użytkowania rębego rębiami złożonymi określa udział w użytkowaniu rębnym użytkowania rębiami złożonymi;
  - najmłodszych podklas wieku (np. Ia, Ib, IIa) – w wypadku realizacji cięć uprzętających w klasach odnowienia, przy czym udział powierzchni przesuwanych do poszczególnych podklas wieku określa się na podstawie dotychczasowych doświadczeń.
- 4) Pozostającą – po odjęciu z poszczególnych klas i podklas wieku powierzchni zredukowanej (w wypadku rębni zupełnych) oraz powierzchni manipulacyjnej (w wypadku rębni złożonych) – powierzchnię poszczególnych podklas wieku przesuwa się o jedną podklasę

wieku, a w przypadku VI klasy wieku – do VII klasy przesuwana jest połowa powierzchni. Pozostającej powierzchni VII klasy wieku oraz powierzchni klas odnowienia nie przesuwa się do starszych klas wieku.

- 5) Do powierzchni najmłodszych klas wieku (po przesunięciach) dodaje się powierzchnię zredukowaną wynikającą z użytkowania rębnych rębniami zupełnymi oraz rębniami złożonymi w klasach odnowienia (zgodnie z zasadami przedstawionymi w pkt. 3).
- 6) Dodatkowo Ia podklasę wieku powiększa się o powierzchnię przewidywanych w 10-leciu nowych zalesień.
- 7) Ustaloną w powyższy sposób powierzchnię poszczególnych klas i podklas wieku na koniec okresu prognozy przemnaża się przez odpowiadającą im przewidywaną przeciętną zasobność (ustaloną zgodnie z zasadami przedstawionymi przy omawianiu spodziewanej wielkości bieżącego przyrostu miąższości w przyjętych okresach prognozy), w wyniku czego otrzymuje się miąższościową tabelę klas wieku na koniec danego okresu prognozy.
- 8) Sporządzanie prognozy na kolejne okresy przebiegać będzie według wyżej przedstawionego sposobu postępowania w pierwszym 10-letnim okresie.

W analogiczny sposób sporządzono prognozy rozwoju zasobów drzewnych we wszystkich scenariuszach i ich wariantach w dziesięcioletnich interwałach czasowych.

## 4 PRZYGOTOWANIE DANYCH DO SPORZĄDZENIA PROGNOZ NA POTRZEBY EKSPERTYZY

Na potrzeby ekspertyzy zostały wykonane prognozy rozwoju zasobów drzewnych oraz możliwości użytkowania głównego (w podziale użytkowanie rębne i przedrębne) wraz z prognozami dotyczącymi kształtowania się (w przyjętych scenariuszach i wariantach w ramach scenariuszy) struktury sortymentowej oraz przychodów ze sprzedaży pozyskanego drewna, a także ilości wiązania węgla w biomase nadziemnej. W związku z tym na potrzeby sporządzenia wyżej wymienionych prognoz/analiz przygotowano odpowiednie dane w niżej podanym zakresie.

### 4.1. Dane do sporządzenia prognoz rozwoju zasobów drzewnych

W celu sporządzenia prognozy rozwoju zasobów drzewnych oraz możliwości użytkowania głównego (w podziale na użytkowanie rębne i przedrębne), przygotowano dane startowe dla wcześniej przedstawionych scenariuszy (z uwzględnieniem odpowiednich wariantów) według stanu na 1 stycznia 2020 roku. Są to następujące dane:

- 1) zaktualizowana powierzchnia i miąższość drzewostanów według klas wieku – sporządzona na podstawie danych zawartych w BDL (Tabela 1):



Tabela 1 Powierzchnia i miąższość drzewostanów w klasach i podklasach wieku wg scenariuszy i ich wariantów

Klasy wieku	"0"		"1A"		"1B"		"2A"		"2B"		"3A"		"3B"	
	powierzchnia [ha]	miąższość [m³]	powierchnia [ha]	miąższość [m³]	powierzchnia [ha]	miąższość [m³]	powierchnia [ha]	miąższość [m³]	powierzchnia [ha]	miąższość [m³]	powierzchnia [ha]	miąższość [m³]	powierzchnia [ha]	miąższość [m³]
<b>Grunty leśne niezal.</b>	154 782	2 261 356	154 782	2 261 356			102 349	1 403 621	52 438	857 736	129 579	1 810 597	25 207	450 760
<b>Przestoje</b>		12 707 324		12 479 017		228 306		8 078 995		4 628 332		9 755 148	0	2 952 178
<b>Ia</b>	334 501	823 453	334 501	823 453			226 673	551 089	107 827	272 365	277 332	691 133	57 167	132 320
<b>Ib</b>	427 634	6 946 995	427 634	6 946 995			285 757	4 859 240	141 875	2 087 755	347 204	5 794 604	80 432	1 152 392
<b>IIa</b>	492 589	50 284 856	492 589	50 284 856			318 381	33 480 950	174 207	16 803 906	390 731	40 918 519	101 856	9 366 338
<b>IIb</b>	458 013	89 530 328	458 013	89 530 328			299 917	58 857 964	158 095	30 672 365	370 568	72 841 837	87 446	16 688 491
<b>IIIa</b>	538 550	141 808 080	538 550	141 808 080			344 983	90 605 415	193 568	51 202 663	427 784	112 657 870	110 767	29 150 207
<b>IIIb</b>	875 843	274 358 418	875 843	274 358 418			577 461	179 710 901	298 379	94 647 520	710 666	221 426 466	165 177	52 931 954
<b>IVa</b>	799 356	262 745 711	799 356	262 745 711			506 472	165 354 732	292 883	97 390 978	621 655	202 848 070	177 702	59 897 641
<b>IVb</b>	627 826	218 632 034	211 583	70 304 289	416 244	148 327 745	380 591	132 029 901	247 236	86 602 132	475 588	164 497 877	152 239	54 134 155
<b>Va</b>	603 389	222 325 977			603 389	222 325 977	357 798	131 109 708	245 591	91 216 267	157 161	55 556 899	446 225	166 769 079
<b>Vb</b>	461 780	177 809 962			461 780	177 809 962	267 639	102 492 572	194 140	75 317 391			461 780	177 809 962
<b>VI</b>	380 184	153 104 925			380 184	153 104 925	220 008	87 330 798	160 173	65 774 130			380 184	153 104 925
<b>VII</b>	190 856	77 074 782			190 856	77 074 782	111 551	44 757 611	79 309	32 317 172			190 856	77 074 782
<b>KO, KDO, BP</b>	668 552	182 373 965			668 552	182 373 965	313 401	83 544 500	355 153	98 829 471	396 869	105 806 376	271 686	76 567 591
<b>RAZEM</b>	6 859 073	1 870 526 810	4 138 069	909 281 147	2 721 005	961 245 662	4 210 632	1 122 764 376	2 648 436	747 762 447	4 175 558	992 794 799	2 683 517	877 732 015
<b>OGÓLEM</b>	7 013 855	1 872 788 166	4 292 851	911 542 503	2 721 005	961 245 662	4 312 981	1 124 167 997	2 700 874	748 620 183	4 305 137	994 605 396	2 708 724	878 182 775

- 2) w okresie prognozy nie uwzględniono zalesiania gruntów nieleśnych oraz przyjmowania gruntów leśnych.
- 3) wskaźniki intensywności użytkowania rębego i przedrębnego według klas i podklas wieku – określone na podstawie danych z BDL (Tabela 2).

Tabela 2 Wskaźniki intensywności użytkowania rębego (W\_R) i przedrębnego (W\_PR) według klas i podklas wieku

Klasy wieku	"0"		"1A"		"2A"		"3A"	
	W_R	W_PR	W_R	W_PR	W_R	W_PR	W_R	W_PR
<b>Ia</b>	0,0000000	0,1922180	0,0000000	0,1993134	0,0000000	0,2114679	0,0000000	0,1879000
<b>Ib</b>	0,0008216	0,3712124	0,0009053	0,3849151	0,0003760	0,3890192	0,0006000	0,3529000
<b>IIa</b>	0,0011867	0,2418329	0,0013076	0,2507597	0,0004700	0,2468920	0,0012000	0,2290000
<b>IIb</b>	0,0026473	0,2246951	0,0029169	0,2329894	0,0016921	0,2271881	0,0023000	0,2121000
<b>IIIa</b>	0,0041992	0,1964495	0,0046269	0,2037012	0,0033843	0,1984396	0,0039000	0,1846000
<b>IIIb</b>	0,0047469	0,1886212	0,0052304	0,1955838	0,0040423	0,1900412	0,0046000	0,1767000
<b>IVa</b>	0,0213612	0,1501141	0,0235367	0,1556553	0,0208698	0,1530020	0,0231000	0,1414000
<b>IVb</b>	0,0397100	0,1357268	0,0423459	0,1419436	0,0407054	0,1373896	0,0438000	0,1273000
<b>Va</b>	0,1592963	0,0736289			0,1870759	0,0692331	0,2280000	0,0556000
<b>Vb</b>	0,2305004	0,0484512			0,2711190	0,0456530		
<b>VI</b>	0,2681108	0,0254951			0,3043038	0,0259490		
<b>VII</b>	0,1781015	0,0144930			0,2015531	0,0170122		
<b>KO, KDO, BP</b>	0,5216156	0,0002116			0,6423564	0,0002153	0,6829000	0,0002000

*Wskaźniki intensywności użytkowania rębego i przedrębnego dla wariantów 1b, 2b, 3b tj. objętych ochroną ścisłą są równe 0.*

- 4) możliwości użytkowania rębego i przedrębnego na I 10-lecie – określone na podstawie danych z BDL (Tabela 3).

Tabela 3 Możliwości użytkowania rębego i przedrębnego brutto na I 10-lecie

Użytkowanie [m <sup>3</sup> /10 lat]	"0"	"1A"	"2A"	"3A"
<b>Rębne</b>	249 316 665	11 585 592	151 552 116	88 141 065
<b>Przedrębne</b>	216 221 825	169 730 711	136 017 979	149 940 241

- 5) oszacowana wielkość spodziewanego bieżącego przyrostu miąższości w kolejnych okresach prognozy – określono na podstawie wzorów z ekspertyzy wykonanej na zlecenie DGLP pn. „Aktualna i potencjalna produktywność siedlisk leśnych Polski dla głównych gatunków lasotwórczych” (Tabela 4).

Tabela 4 Spodziewana wielkość bieżącego przyrostu miąższości

Przyrost [m <sup>3</sup> /ha/rok]	"0"	"1A"	"1B"	"2A"	"2B"	"3A"	"3B"
2020 - 2029	9,0	8,8	9,3	8,8	9,3	8,7	9,5
2030 - 2039	9,0	8,7	9,3	8,7	9,3	8,6	9,5
2040 - 2049	9,0	8,6	9,0	8,7	9,2	8,6	9,5

- 6) udział rębni zupełnych i złożonych w użytkowaniu rębnym (w drzewostanach poza klasą odnowienia) oraz przeciętne długości okresu odnowienia – określone na podstawie danych z BDL: 60% rębnie zupełne, 40% rębnie złożone.
- 7) rozkład młodego pokolenia według podklas wieku po cięciach uprzątających w klasie odnowienia – na podstawie dotychczasowego rozpoznania: Ia (40%), Ib (40%), IIa (20%).
- 8) przeciętny wiek drzewostanów w klasie odnowienia – na podstawie danych urządzeniowych: 110 lat.

## 4.2. Dane do określenia struktury sortymentowej pozyskanego drewna

Na podstawie danych dotyczących realizacji pozyskania drewna z trzech ostatnich lat oszacowano strukturę sortymentową pozyskanego drewna. Drewno pozyskane w PGL Lasy Państwowe podzielono na pięć głównych grup sortymentowych oraz grupę „inne”. Na tej podstawie określono strukturę sortymentową według podklas wieku w podziale na drewno pozyskane w użytkowaniu rębnym i przedrębnym (Tabela 5).

Tabela 5 Wskaźniki struktury pozyskania drewna wg głównych grup sortymentowych

Sortyment	I		II		III		IV		V		VI	VII	KO, KDO BP
	a	b	a	b	a	b	a	b	a	b			
<b>przedrębne</b>													
<b>S2</b>	0,328	0,512	0,866	0,882	0,828	0,768	0,667	0,561	0,482	0,382	0,340	0,316	0,314
<b>S4</b>	0,125	0,147	0,056	0,059	0,060	0,059	0,073	0,086	0,079	0,080	0,085	0,120	0,100
<b>WB</b>	0,072	0,031	0,002	0,002	0,006	0,014	0,018	0,026	0,043	0,061	0,069	0,072	0,061
<b>WC</b>	0,322	0,170	0,018	0,023	0,063	0,110	0,175	0,239	0,305	0,379	0,394	0,334	0,353
<b>WD</b>	0,121	0,089	0,013	0,013	0,025	0,033	0,053	0,075	0,082	0,091	0,101	0,137	0,161
<b>inne</b>	0,031	0,050	0,045	0,020	0,018	0,016	0,014	0,012	0,008	0,007	0,012	0,020	0,011
<b>rębne</b>													
<b>S2</b>	0,334	0,290	0,571	0,721	0,706	0,644	0,526	0,446	0,363	0,318	0,300	0,289	0,295
<b>S4</b>	0,115	0,139	0,082	0,047	0,042	0,048	0,067	0,095	0,069	0,064	0,068	0,095	0,091
<b>WB</b>	0,047	0,044	0,016	0,005	0,006	0,010	0,024	0,047	0,071	0,087	0,087	0,087	0,067
<b>WC</b>	0,222	0,173	0,110	0,075	0,127	0,174	0,247	0,273	0,403	0,439	0,431	0,369	0,364
<b>WD</b>	0,054	0,058	0,067	0,060	0,075	0,085	0,097	0,100	0,062	0,056	0,073	0,107	0,142
<b>inne</b>	0,228	0,297	0,154	0,092	0,043	0,040	0,037	0,039	0,031	0,036	0,041	0,054	0,042

### 4.3. Dane do oszacowania zmian przychodów z tytułu zmian w wielkości i strukturze pozyskanego drewna

Ze względu na brak aktualnych informacji dotyczących cen drewna z DGLP na potrzeby analizy przyjęto szacunkowe ceny grup sortymentów: S2 – 159 zł/m<sup>3</sup>, S4 – 114 zł/m<sup>3</sup>, WB – 286 zł/m<sup>3</sup>, WC – 248 zł/m<sup>3</sup>, WD – 149 zł/m<sup>3</sup> oraz inne – 175 zł/m<sup>3</sup>.

### 4.4. Dane do oszacowania ilości wiązania węgla w biomase nadziemnej

W związku z ograniczonym czasem na wykonanie analiz ilość węgla obliczono w sposób uproszczony w oparciu o wskaźniki wykorzystywane przez IPCC (2006) na potrzeby LULUCF. Wskaźniki odniesiono do rzeczywistej struktury gatunkowej drzewostanów w ramach przyjętych scenariuszy i wariantów prognoz. Ilość zakumulowanego węgla w biomase naziemnej obliczono korzystając ze wzoru:

$$C = V * BCEF * (1 + R) * CF$$

Tabela 6 Wskaźnik domyślny R (Root to shoot) AFOLU

Gatunek	wg ton suchej masy [t / ha]				
	<50	<50-70>	<70-75>	<75-150>	150<
Sosna	0,40	0,29	0,29	0,29	0,20
Świerk	0,40	0,29	0,29	0,29	0,20
Jodła	0,40	0,29	0,29	0,29	0,20
Buk	0,46	0,46	0,46	0,23	0,24
Dąb	0,30	0,30	0,30	0,23	0,24
Grab	0,46	0,46	0,46	0,23	0,24
Brzoza	0,46	0,46	0,46	0,23	0,24
Olsza	0,46	0,46	0,46	0,23	0,24
Topola	0,46	0,46	0,46	0,23	0,24
Osika	0,46	0,46	0,46	0,23	0,24

Tabela 7 Wskaźnik domyślny BCEF (Biomass Conversion and Expansion Factor) (AFOLU)

Gatunek	wg miąższości [ m <sup>3</sup> / ha]				
	<20	20-40	41-100	100-200	>200
Sosna	1,8	1,0	0,75	0,70	0,7
Świerk	3,0	1,4	1,0	0,75	0,7
Jodła	3,0	1,4	1,0	0,75	0,7
Buk	3,0	1,7	1,4	1,05	0,8
Dąb	3,0	1,7	1,4	1,05	0,8
Grab	3,0	1,7	1,4	1,05	0,8
Brzoza	3,0	1,7	1,4	1,05	0,8
Olsza	3,0	1,7	1,4	1,05	0,8
Topola	3,0	1,7	1,4	1,05	0,8
Osika	3,0	1,7	1,4	1,05	0,8

Tabela 8 Wskaźnik domyślny CF (Carbon Fraction) AFOLU

Gatunek	Sosna	Świerk	Jodła	Buk	Dąb	Grab	Brzoza	Olsza	Topola	Osika
wskaźnik	0,42	0,40	0,40	0,58	0,58	0,58	0,51	0,45	0,35	0,35

## 5 WYNIKI

### 5.1 Prognoza rozwoju zasobów leśnych oraz możliwości użytkowania głównego według przyjętych scenariuszy

Prognoza rozwoju zasobów leśnych oraz możliwości użytkowania głównego według przyjętych scenariuszy przygotowano dla następujących scenariuszy:

**Scenariusz „0”** (porównawczy) – odnoszący się do obszaru lasów o powierzchni 7 013 855 ha przeznaczonych do prowadzenia wielofunkcyjnej gospodarki leśnej (Tabela 9).

**Scenariusz „1”** (przedstawiony łącznie w tabeli 10) – odnoszący się do sumy obszarów lasów o powierzchni 4 292 851 ha przeznaczonych do prowadzenia gospodarki leśnej (Tabela 11) oraz lasów o powierzchni 2 721 005 ha przeznaczonych do ochrony ścisłej (Tabela 12).

**Scenariusz „2”** (przedstawiony w tabeli 13) – odnoszący się do sumy obszarów lasów o powierzchni 4 312 981 ha przeznaczonych do prowadzenia gospodarki leśnej (Tabela 14) oraz lasów o powierzchni 2 700 874 ha przeznaczonych do ochrony ścisłej (Tabela 15).

**Scenariusz „3”** (przedstawiony w tabeli 16) – odnoszący się do sumy obszarów lasów o powierzchni 4 305 137 ha przeznaczonych do prowadzenia gospodarki leśnej (Tabela 17) oraz lasów o powierzchni 2 708 724 ha przeznaczonych do ochrony ścisłej (Tabela 18).

Podsumowanie prognoz rozwoju zasobów leśnych oraz możliwości użytkowania głównego według przyjętych scenariuszy przedstawiono w tabeli zbiorczej (Tabela 19).

Tabela 9. Scenariusz – wariant „0” – Syntetyczne wyniki prognozy rozwoju zasobów leśnych oraz możliwości użytkowania głównego (na początek danego okresu prognozy)

Okres prognozy	Powierzchnia [ha]	Średni wiek [lata]	Miażdżość m <sup>3</sup> grubizny	Zasobność [m <sup>3</sup> /ha]	Miażdżość użytkowania głównego tys. m <sup>3</sup> grubizny brutto/netto			Bieżący przyrost miażdżości [tys. m <sup>3</sup> grub. brutto]/[m <sup>3</sup> grub. brutto/ha/rok]	Intensywność użytkowania w % przyrostu
					rębne	przedrębne	razem		
1	2	3	4	5	6	7	8	9	10
2020	7 013 855	63,2	1 872 788,2	267	249 317	216 222	465 538	632 405,0 9,02	74%
-					209 426	172 977	372 431		
2029					56%	46%	103%		
2030	7 013 855	63,9	2 039 654,7	291	286 912	224 566	511 478	629 002,2 8,97	81%
-					241 006	179 653	420 659		
2039					57%	43%	100%		
2040	7 013 855	64,0	2 157 178,8	308	323 096	228 300	551 396	629 977,8 8,98	88%
-					271 401	182 640	454 040		
2049					60%	40%	100%		

Tabela 10 Scenariusz „1” – Syntetyczne wyniki prognozy rozwoju zasobów leśnych oraz możliwości użytkowania głównego (na początek danego okresu prognozy)

Okres prognozy	Powierzchnia [ha]	Średni wiek [lata]	Miąższość [tys.m <sup>3</sup> grubizny]	Zasobność [m <sup>3</sup> /ha]	Miąższość użytkowania głównego tys. m <sup>3</sup> grubizny brutto/netto			Bieżący przyrost miąższości [tys. m <sup>3</sup> grub. brutto]/[m <sup>3</sup> grub. brutto/ha/rok]	Intensywność użytkowania w % przyrostu
					rębne	przedrębne	razem		
<i>1</i>	<i>2</i>	<i>3</i>	<i>4</i>	<i>5</i>	<i>6</i>	<i>7</i>	<i>8</i>	<i>9</i>	<i>10</i>
2020	7 013 856	63,2	1 872 788,2	267	11 585,6	169 730,7	181 316,3	628 590,8	29%
-					9 731,9	135 784,6	145 516,5	8,96	
2029					6,7	93,3	100,0		
2030	7 013 856	72,1	2 320 062,6	331	21 660,2	194 373,0	216 033,2	625 544,2	35%
-					18 194,6	155 498,4	173 693,0	8,92	
2039					10,5	89,5	100,0		
2040	7 013 856	80,6	2 729 573,7	389	25 971,6	220 738,1	246 709,8	613 487,7	40%
-					21 816	176 590	198 407	8,8	
2049					11%	89%	100%		



Tabela 11 Wariant „1A” – Syntetyczne wyniki prognozy rozwoju zasobów leśnych oraz możliwości użytkowania głównego (na początek danego okresu prognozy)

Okres prognozy	Powierzchnia [ha]	Średni wiek [lata]	Miąższość [tys.m <sup>3</sup> grubizny]	Zasobność [m <sup>3</sup> /ha]	Miąższość użytkowania głównego tys. m <sup>3</sup> grubizny brutto/netto			Bieżący przyrost miąższości [tys. m <sup>3</sup> grub. brutto]/[m <sup>3</sup> grub. brutto/ha/rok]	Intensywność użytkowania w % przyrostu
					rębne	przedrębne	razem		
<i>1</i>	<i>2</i>	<i>3</i>	<i>4</i>	<i>5</i>	<i>6</i>	<i>7</i>	<i>8</i>	<i>9</i>	<i>10</i>
2020	4 292 851	41,2	911 542,5	212	11 585,6	169 730,7	181 316,3	376 662,8	48%
-					9 731,9	135 784,6	145 516,5	8,77	
2029					7%	93%	100%		
2030	4 292 851	50,8	1 106 889,0	258	21 660,2	194 373,0	216 033,2	373 541,7	58%
-					18 194,6	155 498,4	173 693,0	8,70	
2039					10%	90%	100%		
2040	4 292 851	60,2	1 264 397,5	295	25 971,6	220 738,1	246 709,8	368 915,5	67%
-					21 816,2	176 590,5	198 406,7	8,59	
2049					11%	89%	100%		

Tabela 12 Wariant „1B” – Syntetyczne wyniki prognozy rozwoju zasobów leśnych oraz możliwości użytkowania głównego (na początek danego okresu prognozy)

Okres prognozy	Powierzchnia [ha]	Średni wiek [lata]	Miąższość [tys.m <sup>3</sup> grubizny]	Zasobność [m <sup>3</sup> /ha]	Miąższość użytkowania głównego tys. m <sup>3</sup> grubizny brutto/netto			Bieżący przyrost miąższości [tys. m <sup>3</sup> grub. brutto]/[m <sup>3</sup> grub. brutto/ha/rok]	Intensywność użytkowania w % przyrostu
					rębne	przedrębne	razem		
1	2	3	4	5	6	7	8	9	10
2020	2 721 005	98,0	961 245,6	353,3	0	0	0	251 928,0 9,3	0%
-					0	0	0		
2029					0	0	0		
2030	2 721 005	105,6	1 213 173,4	445,9	0	0	0	252 002,5 9,3	0%
-					0	0	0		
2039					0	0	0		
2040	2 721 005	112,9	1 465 176,1	538,5	0	0	0	244 572,3 9,0	0%
-					0	0	0		
2049					0	0	0		

Tabela 13 Scenariusz „2” – Syntetyczne wyniki prognozy rozwoju zasobów leśnych oraz możliwości użytkowania głównego (na początek danego okresu prognozy)

Okres prognozy	Powierzchnia [ha]	Średni wiek [lata]	Miąższość [tys.m <sup>3</sup> grubizny]	Zasobność [m <sup>3</sup> /ha]	Miąższość użytkowania głównego tys. m <sup>3</sup> grubizny brutto/netto			Bieżący przyrost miąższości [tys. m <sup>3</sup> grub. brutto]/[m <sup>3</sup> grub. brutto/ha/rok]	Intensywność użytkowania w % przyrostu
					rębne	przedrębne	razem		
<i>I</i>	<i>2</i>	<i>3</i>	<i>4</i>	<i>5</i>	<i>6</i>	<i>7</i>	<i>8</i>	<i>9</i>	<i>10</i>
2020	7 013 855	63,2	1 872 788,2	267	151 552,1	136 018,0	287 570,1	629 176,3	46%
-					127 303,8	108 814,4	236 118,2	8,97	
2029					53,9	46,1	100,0		
2030	7 013 855	67,2	2 214 394,4	316	175 897,6	140 702,7	316 600,3	627 283,7	50%
-					147 753,9	112 562,2	260 316,1	8,89	
2039					56,8	43,2	100,0		
2040	7 013 855	70,4	2 525 077,8	360	198 048,8	142 412,3	340 461,1	624 498,0	55%
-					166 361,0	113 929,9	280 290,8	8,90	
2049					59,4	40,6	100,0		

Tabela 14 Wariant „2A” – Syntetyczne wyniki prognozy rozwoju zasobów leśnych oraz możliwości użytkowania głównego (na początek danego okresu prognozy)

Okres prognozy	Powierzchnia [ha]	Średni wiek [lata]	Miąższość [tys.m <sup>3</sup> grubizny]	Zasobność [m <sup>3</sup> /ha]	Miąższość użytkowania głównego tys. m <sup>3</sup> grubizny brutto/netto			Bieżący przyrost miąższości [tys. m <sup>3</sup> grub. brutto]/[m <sup>3</sup> grub. brutto/ha/rok]	Intensywność użytkowania w % przyrostu
					rębne	przedrębne	razem		
<i>1</i>	<i>2</i>	<i>3</i>	<i>4</i>	<i>5</i>	<i>6</i>	<i>7</i>	<i>8</i>	<i>9</i>	<i>10</i>
2020 - 2029	4312981	60,7	1124168,0	261	151 552,1	136 018,0	287 570,1	377 731,2 8,76	76%
					127 303,8	108 814,4	236118,2		
					54%	46%	100%		
2030 - 2039	4312981	61,8	1214329,1	282	175 897,6	140 702,7	316 600,3	377 295,1 8,75	84%
					147 753,9	112 562,2	260316,1		
					57%	43%	100%		
2040 - 2049	4 312 981	61,8	1 275 023,1	296	198 048,8	142 412,3	340 461,1	375 268,7 8,70	91%
					166 361,0	113 929,9	280 290,8		
					59%	41%	100%		

Tabela 15 Wariant „2B” – Syntetyczne wyniki prognozy rozwoju zasobów leśnych oraz możliwości użytkowania głównego (na początek danego okresu prognozy)

Okres prognozy	Powierzchnia [ha]	Średni wiek [lata]	Miąższość [tys.m <sup>3</sup> grubizny]	Zasobność [m <sup>3</sup> /ha]	Miąższość użytkowania głównego tys. m <sup>3</sup> grubizny brutto/netto			Bieżący przyrost miąższości [tys. m <sup>3</sup> grub. brutto]/[m <sup>3</sup> grub. brutto/ha/rok]	Intensywność użytkowania w % miąższości/przyrostu
					rębne	przedrębne	razem		
<i>1</i>	<i>2</i>	<i>3</i>	<i>4</i>	<i>5</i>	<i>6</i>	<i>7</i>	<i>8</i>	<i>9</i>	<i>10</i>
2020	2 700 874,00	67,23	748 620,1	277	0	0	0	251 445,1	0%
-					0	0	0	9,31	
2029					0	0	0		
2030	2 700 874,00	75,78	1 000 065,3	370	0	0	0	249 988,6	0%
-					0	0	0	9,26	
2039					0	0	0		
2040	2 700 874,00	84,14	1 250 053,9	462	0	0	0	249 229,3	0%
-					0	0	0	9,23	
2049					0	0	0		

Tabela 16 Scenariusz „3” – Syntetyczne wyniki prognozy rozwoju zasobów leśnych oraz możliwości użytkowania głównego (na początek danego okresu prognozy)

Okres prognozy	Powierzchnia [ha]	Średni wiek [lata]	Miąższość [tys.m <sup>3</sup> grubizny]	Zasobność [m <sup>3</sup> /ha]	Miąższość użytkowania głównego tys. m <sup>3</sup> grubizny brutto/netto			Bieżący przyrost miąższości [tys. m <sup>3</sup> grub. brutto]/[m <sup>3</sup> grub. brutto/ha/rok]	Intensywność użytkowania w % przyrostu
					rębne	przedrębne	razem		
<i>I</i>	<i>2</i>	<i>3</i>	<i>4</i>	<i>5</i>	<i>6</i>	<i>7</i>	<i>8</i>	<i>9</i>	<i>10</i>
2020	7 013 861	63,2	1 872 788,2	267	88 141,1	149 940,2	238 081,3	630 787,8	38%
-					74 038,5	119 952,2	193 990,7	8,99	
2029					38,2	61,8	100,0		
2030	7 013 861	68,5	2 265 494,7	323	91 428,6	163 062,2	254 490,8	630 925,4	40%
-					76 800,0	130 449,7	207 249,8	9,00	
2039					37,1	62,9	100,0		
2040	7 013 861	74,9	2 641 929,4	377	114 021,2	173 366,0	287 387,2	627 630,3	46%
-					95 777,8	138 692,8	234 470,6	8,95	
2049					40,8	59,2	100,0		

Tabela 17 Wariant „3A” – Syntetyczne wyniki prognozy rozwoju zasobów leśnych oraz możliwości użytkowania głównego (na początek danego okresu prognozy)

Okres prognozy	Powierzchnia [ha]	Średni wiek [lata]	Miaższość [tys.m <sup>3</sup> grubizny]	Zasobność [m <sup>3</sup> /ha]	Miaższość użytkowania głównego tys. m <sup>3</sup> grubizny brutto/netto			Bieżący przyrost miaższości [tys. m <sup>3</sup> grub. brutto]/[m <sup>3</sup> grub. brutto/ha/rok]	Intensywność użytkowania w % przyrostu
					rębne	przedrębne	razem		
<i>1</i>	<i>2</i>	<i>3</i>	<i>4</i>	<i>5</i>	<i>6</i>	<i>7</i>	<i>8</i>	<i>9</i>	<i>10</i>
2020	4305137	51,3	994605,396	231	88141,1	149940,2	238081,3	373101,4	64%
-					74038,5	119952,2	193990,7	8,67	
2029					38%	62%	100%		
2030	4305137	54,2	1129625,495	262	91428,6	163062,2	254490,8	372282,4	68%
-					76800,0	130449,7	207249,8	8,65	
2039					37%	63%	100%		
2040	4305137	59,5	1247417,152	290	114021,2	173366,0	287387,2	369048,6	78%
-					95777,8	138692,8	234470,6	8,57	
2049					41%	59%	100%		

Tabela 18 Wariant „3B” – Syntetyczne wyniki prognozy rozwoju zasobów leśnych oraz możliwości użytkowania głównego (na początek danego okresu prognozy)

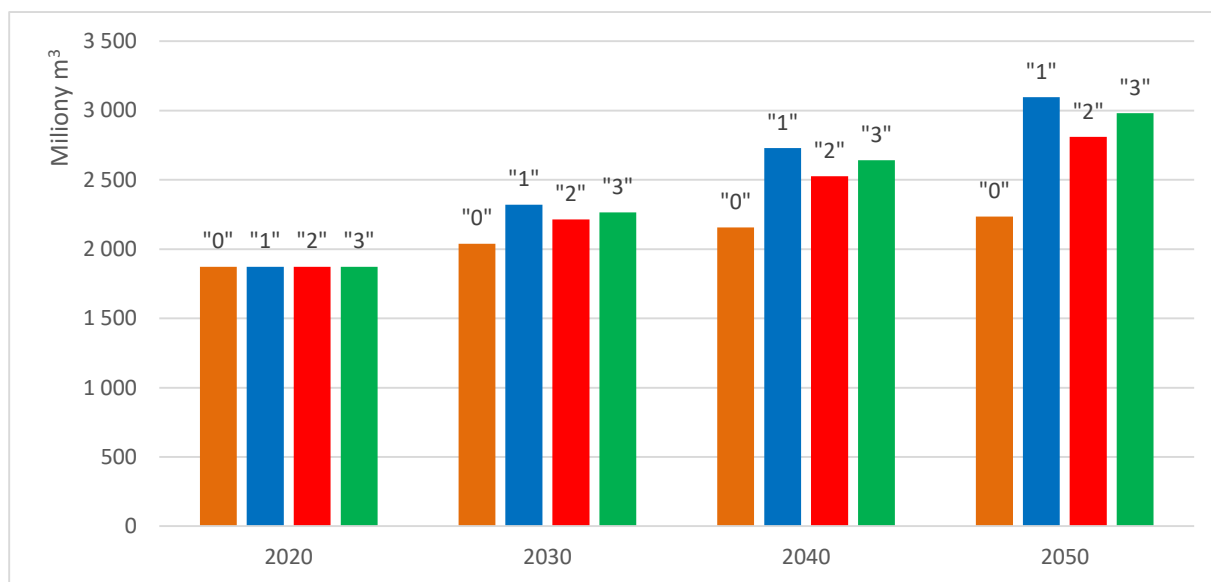
Okres prognozy	Powierzchnia [ha]	Średni wiek [lata]	Miąższość [tys.m <sup>3</sup> grubizny]	Zasobność [m <sup>3</sup> /ha]	Miąższość użytkowania głównego tys. m <sup>3</sup> grubizny brutto/netto			Bieżący przyrost miąższości [tys. m <sup>3</sup> grub. brutto]/[m <sup>3</sup> grub. brutto/ha/rok]	Intensywność użytkowania w % miąższości/przyrostu
					rębne	przedrębne	razem		
<i>1</i>	<i>2</i>	<i>3</i>	<i>4</i>	<i>5</i>	<i>6</i>	<i>7</i>	<i>8</i>	<i>9</i>	<i>10</i>
2020	2 708 724	82,12	878 182,8	324,2	0	0	0	257 686,4	0%
-					0	0	0	9,51	
2029					0	0	0		
2030	2 708 724	91,18	1 135 869 ,2	419,3	0	0	0	258 643,0	0%
-					0	0	0	9,55	
2039					0	0	0		
2040	2 708 724	99,50	1 394 512,2	514,8	0	0	0	258 581,6	0%
-					0	0	0	9,55	
2049					0	0	0		



Tabela 19 Zestawienie wybranych elementów prognozy rozwoju zasobów drzewnych oraz możliwości użytkowania głównego według okresów prognozy oraz przyjętych scenariuszy prowadzenia gospodarki leśnej

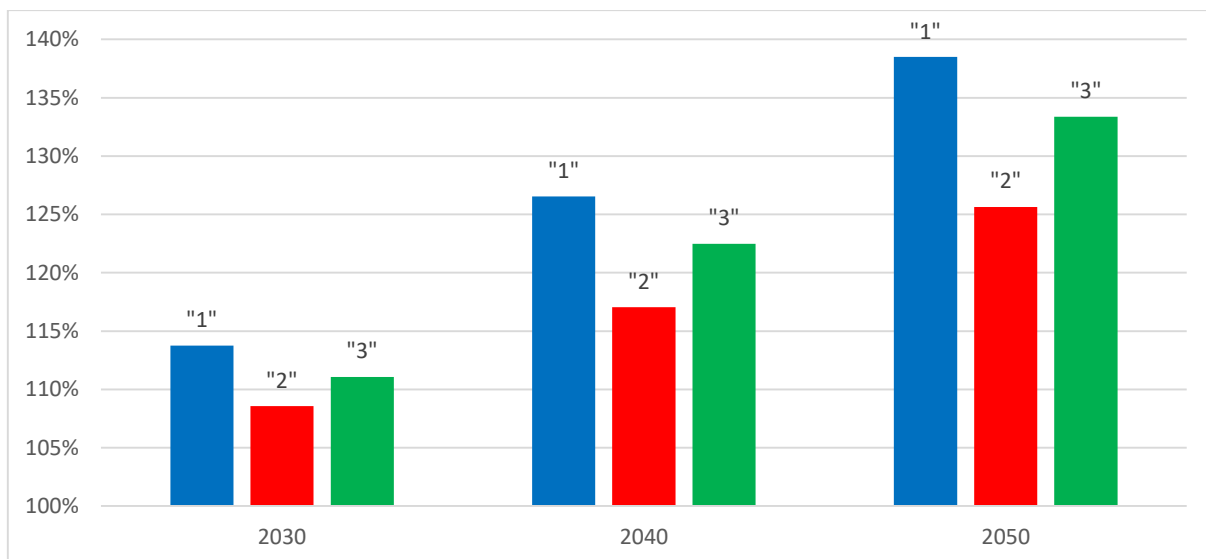
Okres prognozy	Scenariusz	Powierzchnia [ha]	Średni wiek [lata]	Miąższość grubizny [tys. m <sup>3</sup> ]	Zasobność [m <sup>3</sup> /ha]	Możliwości użytkowania głównego brutto [tys. m <sup>3</sup> /10 lat]			Bieżący przyrost miąższości [tys. m <sup>3</sup> grub. brutto]	Intensywność użytkowania [% przyrostu]
						rębne	przedrębne	razem		
<i>1</i>	<i>2</i>	<i>3</i>	<i>4</i>	<i>5</i>	<i>6</i>	<i>7</i>	<i>8</i>	<i>9</i>	<i>10</i>	<i>11</i>
2020–2029	"0"	7 013 855	63,2	1 872 788,2	267	249 316,7	216 221,8	465 538,5	632 405,0	74%
	"1"	7 013 856	63,2	1 872 788,2	267	11 585,6	169 730,7	181 316,3	628 590,8	29%
	"2"	7 013 855	63,2	1 872 788,2	267	151 552,1	136 018,0	287 570,1	629 176,3	46%
	"3"	7 013 861	63,2	1 872 788,2	267	88 141,1	149 940,2	238 081,3	630 787,8	38%
2030–2039	"0"	7 013 855	63,9	2 039 654,7	291	286 911,6	224 566,4	511 478,0	629 002,2	81%
	"1"	7 013 856	72,1	2 320 062,6	331	21 660,2	194 373,0	216 033,2	625 544,2	35%
	"2"	7 013 855	67,2	2 214 394,4	316	175 897,6	140 702,7	316 600,3	627 283,7	50%
	"3"	7 013 861	68,5	2 265 494,7	323	91 428,6	163 062,2	254 490,8	630 925,4	40%
2040–2049	"0"	7 013 855	64,0	2 157 178,8	308	323 095,9	228 299,8	551 395,7	629 977,8	88%
	"1"	7 013 856	80,6	2 729 573,7	389	25 971,6	220 738,1	246 709,8	613 487,7	40%
	"2"	7 013 855	70,4	2 525 077,8	360	198 048,8	142 412,3	340 461,1	624 498,0	55%
	"3"	7 013 861	74,9	2 641 929,4	377	114 021,2	173 366,0	287 387,2	627 630,3	46%

Jedną z podstawowych cech opisujących zasoby leśne jest stan zapasu. Prognozowana zmiana zapasu w wyniku realizacji przyjętych scenariuszy przedstawiono na rycinie (Rysunek 1). W przyjętym do analizy trzydziestoletnim okresie prognozy we wszystkich wariantach prognoz zasoby drzewne będą wzrastały, chociaż w różnym tempie.



Rysunek 1 Prognozowane zmiany zapasu [m<sup>3</sup>] w wariantach prognozy

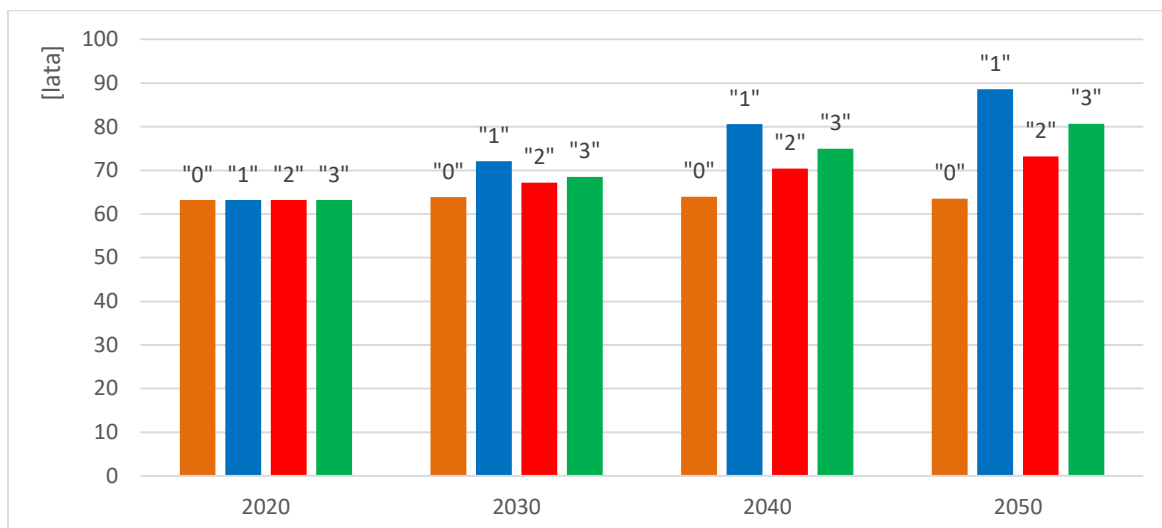
We wszystkich analizowanych scenariuszach, włącznie z realizowanym obecnie scenariuszu porównawczym, zapas będzie wzrastał. Najmniejszy prognozowany wzrost zasobów w wielkości około 284 tys. m<sup>3</sup> odnotowano w scenariuszu porównawczym. Pozostałe scenariusze wskazują na większy wzrost zasobów, od 652 tys. m<sup>3</sup> w scenariuszu „2” do 857 tys. m<sup>3</sup> w scenariuszu „1”. Odpowiada to zwiększeniu zasobów w odcieniu do scenariusza bazowego o 8% w pierwszym okresie w scenariuszu „2” do 38% w trzecim okresie w scenariuszu „1”(Rysunek 2).



Rysunek 2 Udział procentowy zmiany zapasu w odniesieniu do scenariusza „0”

Kolejną cechą opisującą zasoby leśne jest średni wiek drzewostanów (tu wyliczony dla wszystkich gruntów leśnych poza związanymi z gospodarką leśną) (Tabela 9 – Tabela 18). W wariancie „0” średni wiek drzewostanów utrzymywał się będzie na podobnym poziomie czyli około 64 lat, podobna sytuacja prognozowana jest w wariancie „2A” – tu średni wiek utrzymywał się będzie na poziomie około 62 lat. Średni wiek w wariancie „1A” wzroście prawie o 20 lat. W wariancie „3A” średni wiek będzie oscylował około 59 lat. W drzewostanach pozostawionych bez użytkowania średni wiek drzewostanów będzie sukcesywnie wzrastał (tu dokładniejszej analizy wymaga metodyka liczenia średniego wieku, zwłaszcza w kontekście drzewostanów w których nie jest prowadzona gospodarka leśna od dłuższego czasu).

Przyjęte scenariusze skutkowały będą wzrostem średniego wieku drzewostanów. Największy wzrost średniego wieku spodziewany jest w scenariuszu „1” zaś najmniejszy w scenariuszu „0” i „2” (Rysunek 3).



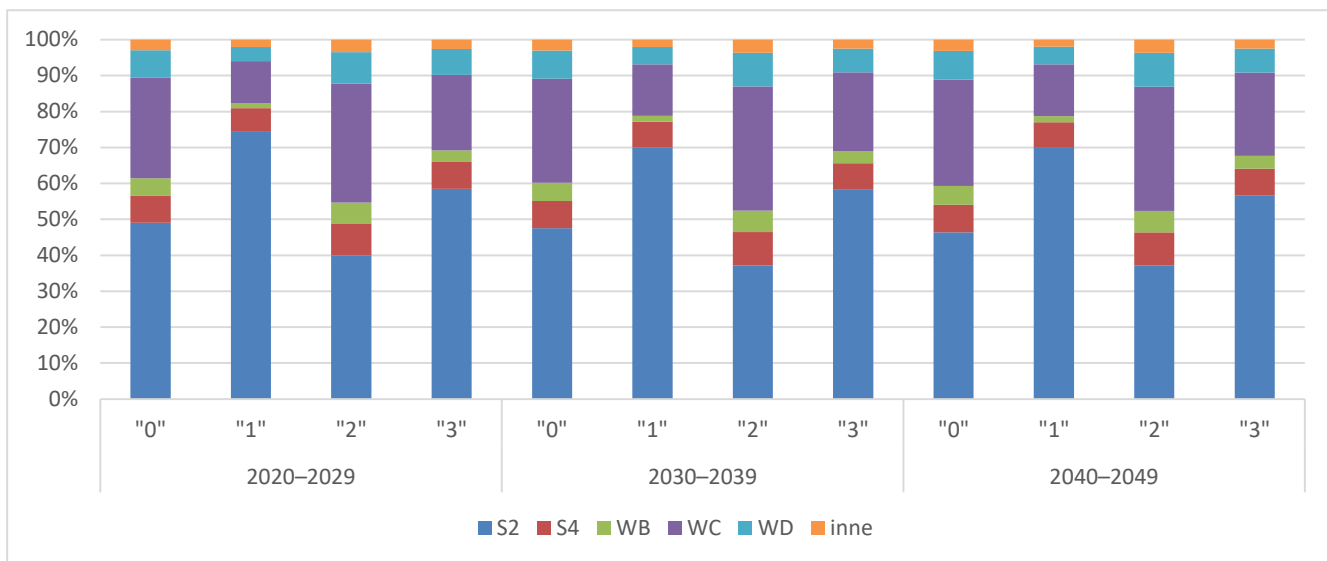
Rysunek 3 Prognozowany średni wiek [lata] w scenariuszach prognozy na początku okresu prognozy

## 5.2 Prognoza struktury sortymentowej pozyskanego drewna

Konsekwencją przyjętych scenariuszy i ich wariantów jest nie tylko zmiana stanu zasobów drzewnych, ale także rozmiaru i struktury planowanego do pozyskania drewna w ujęciu głównych grup sortymentowych (Tabela 20, Rysunek 4). W scenariuszu „1” i „3” zwiększy się udział drewna średniowymiarowego S2 w porównaniu ze scenariuszem „0”. Z kolei scenariusz „2” będzie się charakteryzował większym udziałem drewna WC.

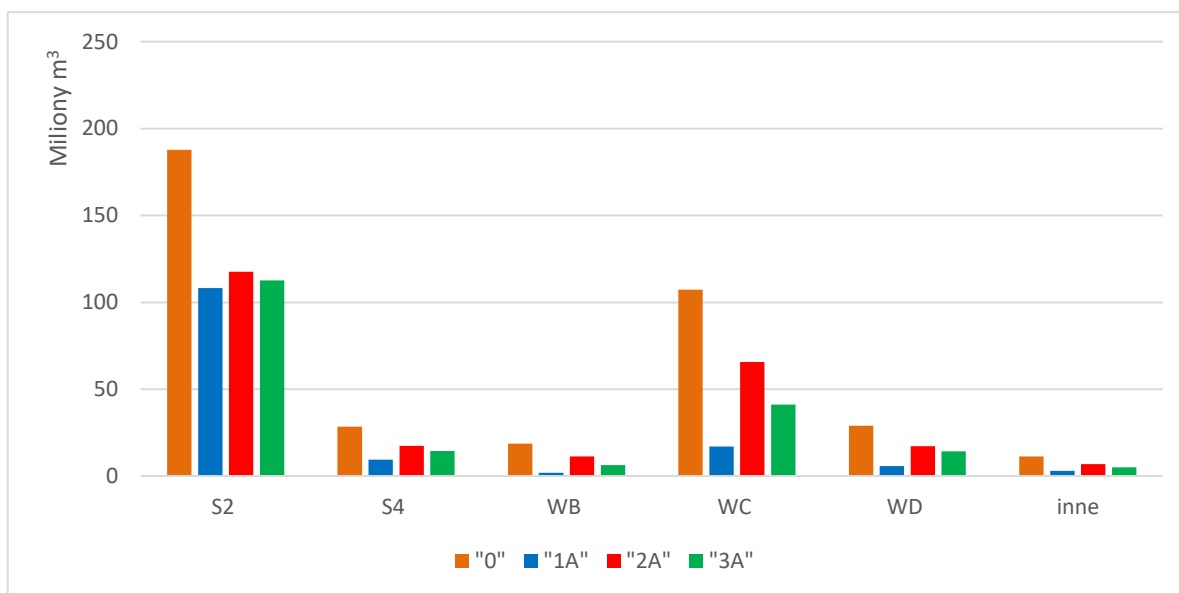
Tabela 20 Zestawienie wybranych elementów prognozy struktury sortymentowej pozyskanego drewna według okresów prognozy oraz przyjętych scenariuszy prowadzenia gospodarki leśnej

Okres prognozy	Scenariusz	Sortymenty (grupy sortymentów) [tys. m <sup>3</sup> /10 lat]						Razem
		S2	S4	WB	WC	WD	inne	
<i>1</i>	<i>2</i>	<i>3</i>	<i>4</i>	<i>5</i>	<i>6</i>	<i>7</i>	<i>8</i>	<i>9</i>
2020–2029	"0"	187 726	28 512	18 649	107 339	28 932	11 245	382 403
	"1"	108 204	9 569	1 946	17 053	5 787	2 958	145 516
	"2"	95 315	21 226	13 702	79 026	20 842	8 330	238 441
	"3"	139 308	17 766	7 691	49 891	17 171	6 254	238 081
2030–2039	"0"	199 891	31 991	21 217	121 666	33 215	12 679	420 659
	"1"	121 756	12 253	2 892	24 923	8 385	3 484	173 693
	"2"	96 610	23 982	15 546	89 715	24 455	9 416	259 724
	"3"	148 168	18 837	8 421	55 951	16 828	6 286	254 491
2040–2049	"0"	210 683	34 791	23 678	134 353	36 543	13 993	454 040
	"1"	138 737	13 992	3 376	28 742	9 650	3 911	198 407
	"2"	97 108	24 176	15 674	90 331	24 663	9 481	261 434
	"3"	162 900	21 274	10 243	66 502	19 248	7 220	287 387

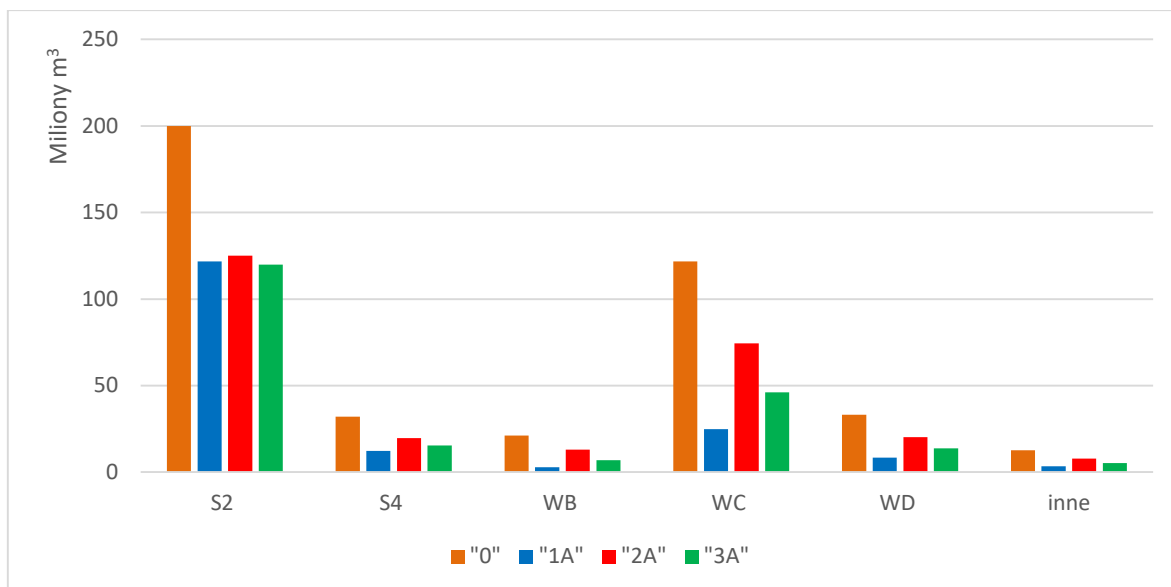


Rysunek 4 Procentowa struktura sortymentowa

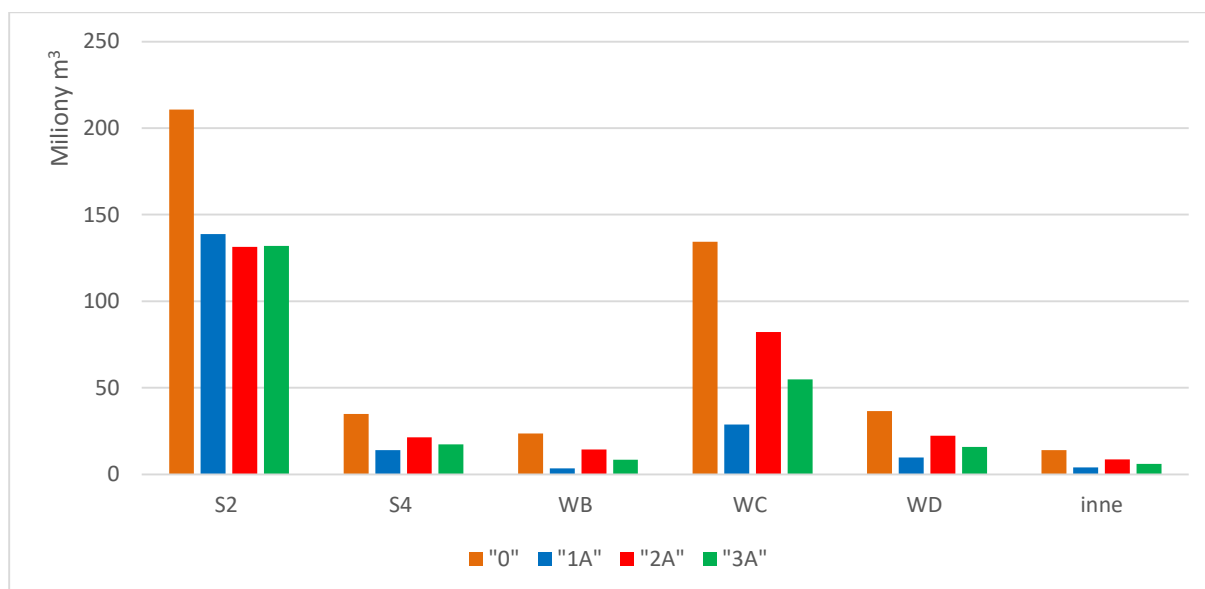
W kolejnych okresach prognozy w związku z wyłączeniem znacznej powierzchni drzewostanów z użytkowania zmieni się ilość oraz struktura sortymentowa drewna dostępnego do pozyskania (Rysunek 5, Rysunek 6, Rysunek 7). Znacząco zmniejszy się ilość sortymentów średniowymiarowych oraz drewna wielkowymiarowego WC.



Rysunek 5 Prognozowana struktura sortymentowa w latach 2020-2029

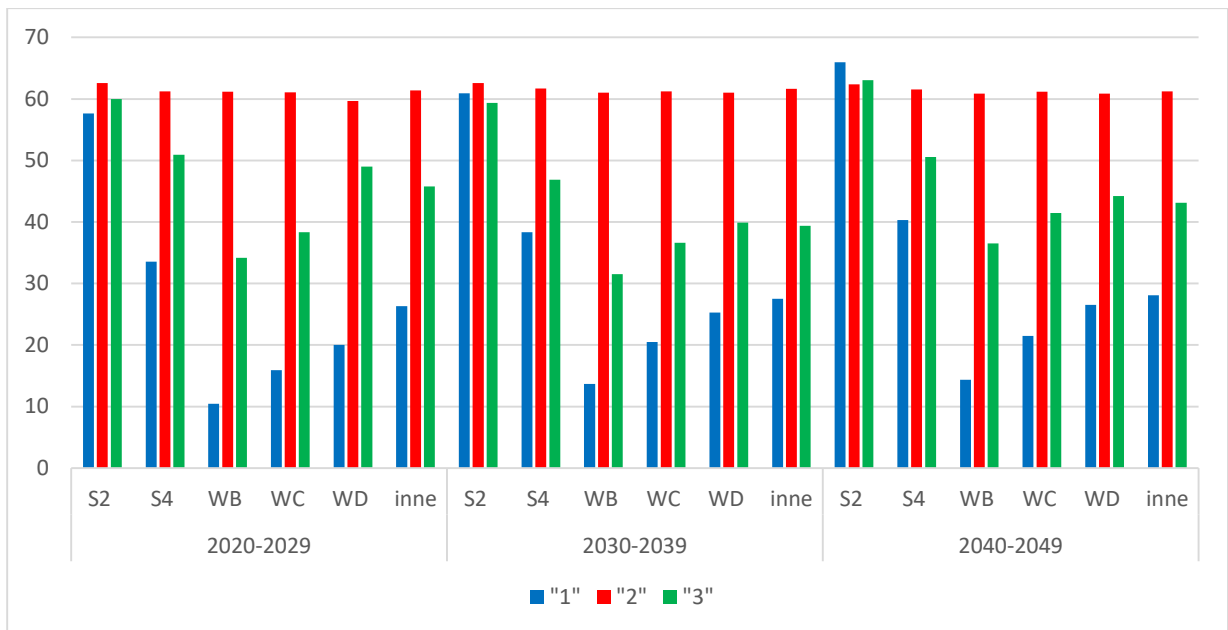


Rysunek 6 Prognozowana struktura sortymentowa w latach 2030-2039



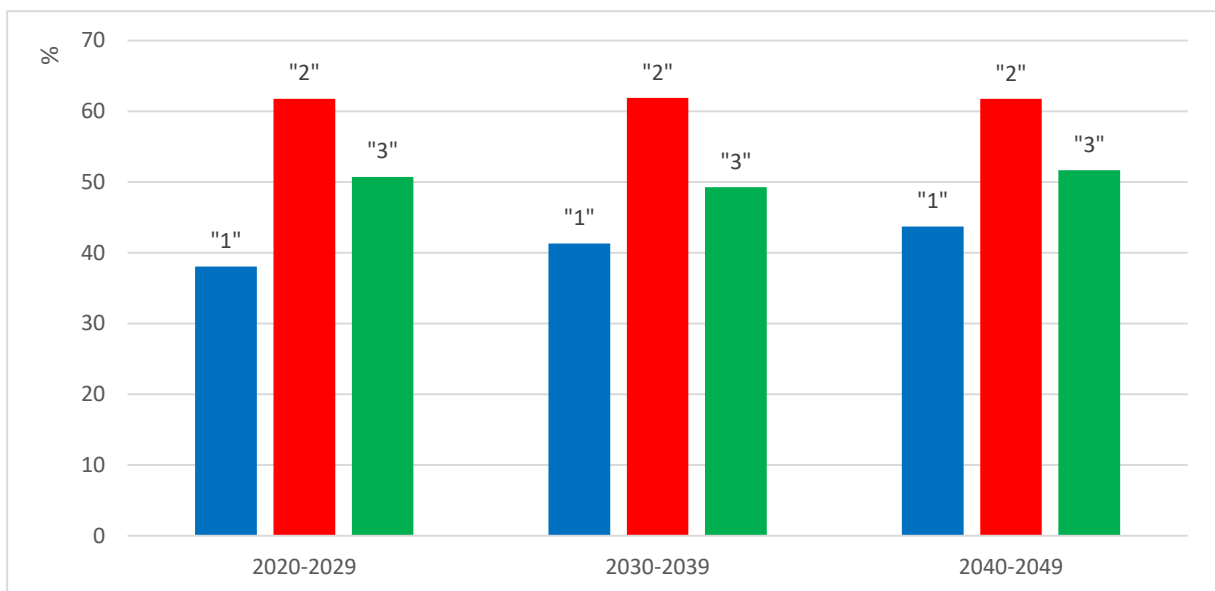
Rysunek 7 Prognozowana struktura sortymentowa w latach 2040-2049

Zmiany udziału pozyskanych sortymentów w poszczególnych wariantach w odniesieniu do obecnie prowadzonego wariantu gospodarki leśnej „0” są zróżnicowane w zależności od modyfikacji wyłączenia drzewostanów – wariantu (Rysunek 8). Największe ograniczenia w udziale pozyskanych sortymentów występują w wariantcie „1”, a najmniejsze w wariantcie „2”.



Rysunek 8 Zmniejszenie udziału poszczególnych grup sortymentów scenariusza „1”, „2”, „3” w odniesieniu do „0”

Reasumując scenariusze alternatywne wskazują na znaczne ograniczenie pozyskania drewna (Rysunek 9). Scenariusz „1” zakłada pozyskanie drewna rzędu 36-41% planowanego pozyskania w ramach scenariusza „0”. Mniejsze ograniczenia nakładają scenariusze „2” i „3”, w nich pozyskanie ograniczone jest około 40% – 50% w stosunku do scenariusza bazowego.



Rysunek 9 Udział procentowy planowanego pozyskania w odniesieniu do scenariusza „0”

### 5.3 Prognoza utraconych przychodów

Zmiana podejścia do prowadzenia gospodarki leśnej, a szczególnie wyłączenie znacznych powierzchni drzewostanów z gospodarki leśnej pociągało będzie za sobą istotne konsekwencje ekonomiczne (Tabela 21, Tabela 22, Rysunek 10). Przyjęte scenariusze i ich warianty wprowadzają znaczne ograniczenia w ilości pozyskiwanego drewna najpopularniejszych sortymentów czyli S2 oraz WC i to brak dostępności tych sortymentów spowoduje znaczące straty ekonomiczne.

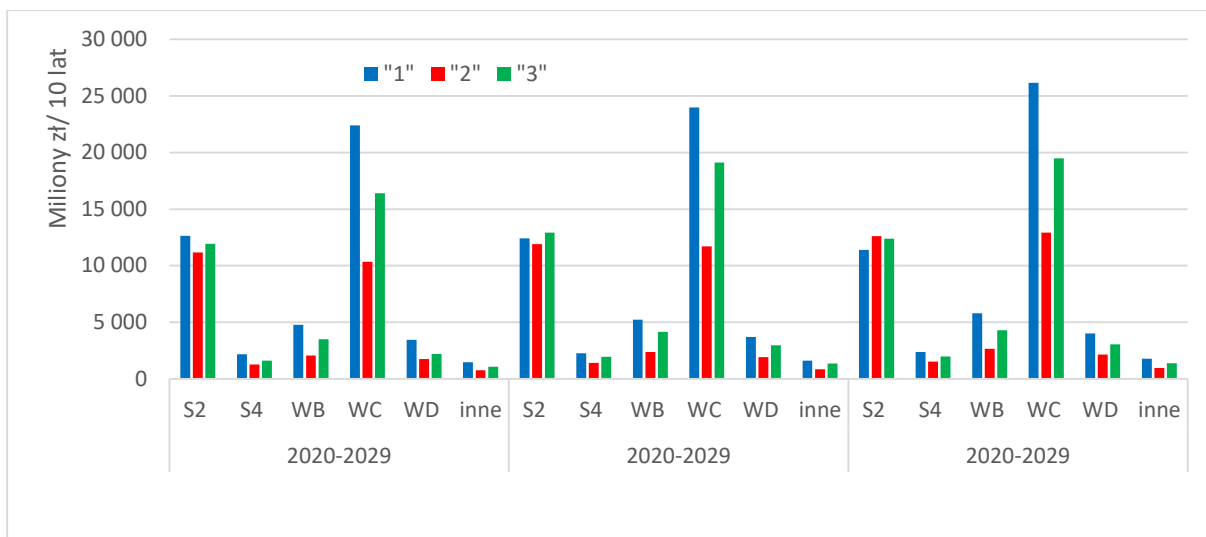
Tabela 21 Zestawienie wybranych elementów prognozy niepozyskanego drewna według okresów prognozy, sortymentów oraz przyjętych scenariuszy prowadzenia gospodarki leśnej

Okres prognozy	Scenariusz	Niepozyskane drewno [tys. m <sup>3</sup> /10 lat]						Razem
		Sortymenty (grupy sortymentów)						
		S2	S4	WB	WC	WD	inne	
1	2	3	4	5	6	7	8	9
2020–2029	"1"	79 522,5	18 943,4	16 702,5	90 286,3	23 145,3	8 287,0	236 887,0
	"2"	92 411,4	7 285,9	4 947,1	28 313,0	8 090,5	2 914,4	143 962,3
	"3"	48 418,2	10 746,3	10 957,6	57 447,9	11 761,2	4 991,0	144 322,2
2030–2039	"1"	78 134,9	19 737,8	18 324,9	96 742,5	24 830,4	9 195,3	246 965,9
	"2"	103 280,7	8 009,2	5 670,7	31 951,4	8 760,1	3 262,6	160 934,6
	"3"	51 722,2	13 154,7	12 795,4	65 714,8	16 387,8	6 393,2	166 168,1
2040–2049	"1"	71 946,3	20 799,2	20 301,3	105 611,4	26 893,1	10 082,5	255 633,7
	"2"	113 574,8	10 614,7	8 003,1	44 021,7	11 879,6	4 512,6	192 606,6
	"3"	47 783,3	13 517,1	13 434,2	67 851,4	17 294,4	6 772,8	166 653,3

Tabela 22 Zestawienie wybranych elementów prognozy utraconych przychodów według okresów prognozy, sortymentów oraz przyjętych scenariuszy prowadzenia gospodarki leśnej

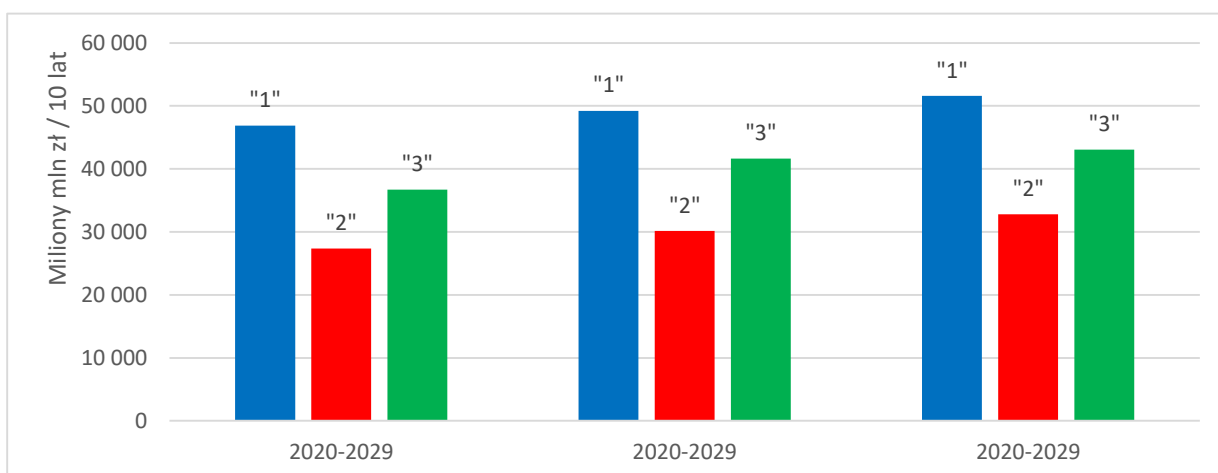
Okres prognozy	Scenariusz	Wartość utraconych przychodów [mln zł/10 lat]						Razem
		Sortymenty (grupy sortymentów)						
		S2	S4	WB	WC	WD	inne	
1	2	3	4	5	6	7	8	9
2020–2029	"1"	12 644,08	2 159,55	4 776,90	22 390,99	3 448,66	1 450,22	46 870,40
	"2"	14 693,42	830,59	1 414,86	7 021,62	1 205,48	510,03	25 676,00
	"3"	7 698,50	1 225,08	3 133,89	14 247,08	1 752,41	873,42	28 930,37
2030–2039	"1"	12 423,45	2 250,11	5 240,92	23 992,14	3 699,74	1 609,18	49 215,55
	"2"	16 421,63	913,05	1 621,81	7 923,94	1 305,26	570,95	28 756,64
	"3"	8 223,83	1 499,63	3 659,49	16 297,28	2 441,79	1 118,80	33 240,82
2040–2049	"1"	11 439,46	2 371,11	5 806,16	26 191,64	4 007,07	1 764,43	51 579,87
	"2"	18 058,40	1 210,08	2 288,89	10 917,38	1 770,07	789,70	35 034,51
	"3"	7 597,54	1 540,95	3 842,18	16 827,16	2 576,87	1 185,24	33 569,94



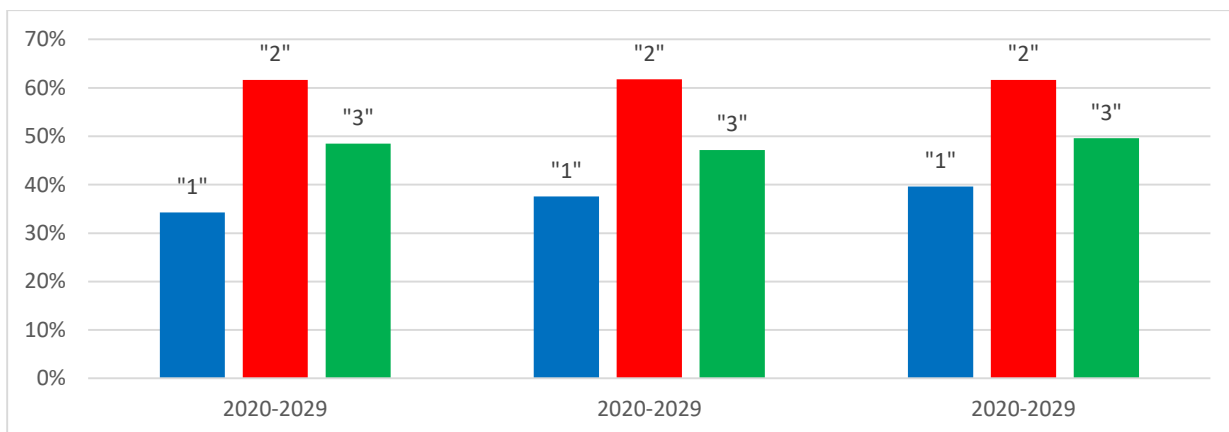


Rysunek 10 Szacunkowe utracone przychody wynikające ze zmiany prowadzenia gospodarki leśnej

Utracone przychody z tytułu braku drewna do sprzedania w zależności od scenariusza wyłączenia drzewostanów z gospodarki leśnej wynosiłyby od 2,6 do 4,8 mld zł rocznie (Tabela 22, Rysunek 11). Przyjęcie wskazanych scenariuszy umożliwi uzyskanie przez PGLLP z tytułu sprzedaży drewna od około 34% do 62% (Rysunek 12) przychodów scenariusza „0”, przy jednoczesnej potrzebie ponoszenia dodatkowych kosztów wynikających konieczności dbałości o lasy wyłączone z użytkowania. Należy jednak zauważyć, że zmniejszenie rozmiaru pozyskania drewna pociągnie za sobą zmniejszenie kosztów z tytułu pozyskania drewna jak również m.in. kosztów prac hodowlanych (ze względu na znaczne ograniczenie powierzchni i zakresu wykonywania takich prac), zatrudniania pracowników (mniejszy zakres prac wymaga mniejszej obsługi ze strony pracowników nadleśnictw oraz zakładów usług leśnych) co może przełożyć się niekorzystnie na stan gospodarki szczególnie w ujęciu lokalnym.



Rysunek 11 Szacowane utracone przychody z tytułu sprzedaży drewna w odniesieniu do scenariusza „0”



Rysunek 12 Procentowe szacowane przychody z tytułu sprzedaży drewna w odniesieniu do scenariusza „0”

## 5.4 Prognoza ilości biomasy

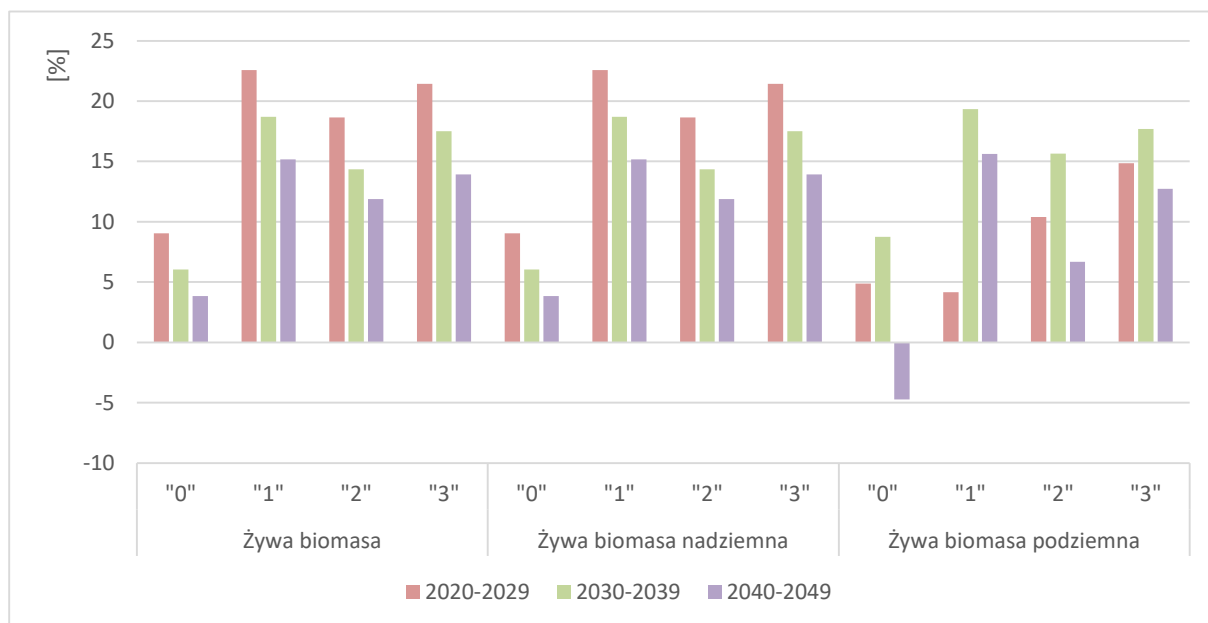
W Unijnej Strategii na rzecz bioróżnorodności zwraca się uwagę na biomasę, stąd też wyliczono zasoby biomasy oraz ich zmianę w podziale na biomasę żywą ogółem, nadziemną oraz podziemną (Tabela 23, Tabela 24, Rysunek 13).

Tabela 23 Zasoby żywej biomasy

Zasoby biomasy ogółem [mln m <sup>3</sup> ]												
	Żywa biomasa				Żywa biomasa nadziemna				Żywa biomasa podziemna			
	2020	2030	2040	2050	2020	2030	2040	2050	2020	2030	2040	2050
"0"	1 845,6	1 996,9	2 128,0	2 173,7	1 474,0	1 607,2	1 704,2	1 769,9	371,6	389,7	423,8	403,7
"1"	1 888,8	2 241,9	2 663,7	3 070,1	1 491,8	1 828,4	2 170,2	2 499,5	397,0	413,5	493,5	570,6
"2"	1 845,5	2 159,2	2 474,2	2 743,4	1 474,0	1 749,0	1 999,9	2 237,3	371,5	410,1	474,4	506,1
"3"	1 845,5	2 216,7	2 605,4	2 962,0	1 474,0	1 790,0	2 103,2	2 395,8	371,6	426,7	502,2	566,2
Zasoby biomasy ogółem [m <sup>3</sup> /ha]												
	Żywa biomasa				Żywa biomasa nadziemna				Żywa biomasa podziemna			
	2020	2030	2040	2050	2020	2030	2040	2050	2020	2030	2040	2050
"0"	263,1	284,7	290,6	309,9	210,2	229,2	232,7	252,3	53,0	55,6	57,9	57,6
"1"	269,3	319,6	379,8	437,7	212,7	260,7	309,4	356,4	56,6	59,0	70,4	81,4
"2"	263,1	307,8	352,8	391,1	210,2	249,4	285,1	319,0	53,0	58,5	67,6	72,2
"3"	263,1	316,0	371,5	422,3	210,2	255,2	299,9	341,6	53,0	60,8	71,6	80,7

Tabela 24 Zmiana zasobów żywej biomasy

Zmiana zasobów biomasy ogółem [mln t/10 lat]									
Żywa biomasa			Żywa biomasa nadziemna			Żywa biomasa podziemna			
	2020-2029	2030-2039	2040-2049	2020-2029	2030-2039	2040-2049	2020-2029	2030-2039	2040-2049
"0"	151	131	46	133	97	66	18	34	-20
"1"	353	422	406	337	342	329	17	80	77
"2"	314	315	269	275	251	237	39	64	32
"3"	371	389	357	316	313	293	55	75	64
Zmiana zasobów biomasy ogółem [t/ha/10 lat]									
Żywa biomasa			Żywa biomasa nadziemna			Żywa biomasa podziemna			
	2020-2029	2030-2039	2040-2049	2020-2029	2030-2039	2040-2049	2020-2029	2030-2039	2040-2049
"0"	21,6	18,7	6,5	19,0	13,8	9,4	2,6	4,9	-2,9
"1"	50,4	60,1	57,9	48,0	48,7	46,9	2,4	11,4	11,0
"2"	44,7	44,9	38,4	39,2	35,8	33,9	5,5	9,2	4,5
"3"	52,9	55,4	50,8	45,1	44,7	41,7	7,9	10,8	9,1
Procent zmiany zasobów biomasy ogółem [%]									
Żywa biomasa			Żywa biomasa nadziemna			Żywa biomasa podziemna			
	2020-2029	2030-2039	2040-2049	2020-2029	2030-2039	2040-2049	2020-2029	2030-2039	2040-2049
"0"	8,2	6,6	2,1	9,0	6,0	3,9	4,9	8,7	-4,7
"1"	18,7	18,8	15,3	22,6	18,7	15,2	4,2	19,3	15,6
"2"	17,0	14,6	10,9	18,7	14,3	11,9	10,4	15,7	6,7
"3"	20,1	17,5	13,7	21,4	17,5	13,9	14,9	17,7	12,7



Rysunek 13 Procent zmiany zasobów biomasy [%] w kolejnych okresach prognozy

Analizując ilość biomasy żywej ogółem, nadziemnej oraz podziemnej zaobserwować można, iż we każdym z przyjętych scenariuszy więcej biomasy zostanie zakumulowane w przypadku realizacji każdego ze scenariuszy alternatywnych.

## 5.5 Prognoza zasobów zakumulowanego węgla w żywej biomacie

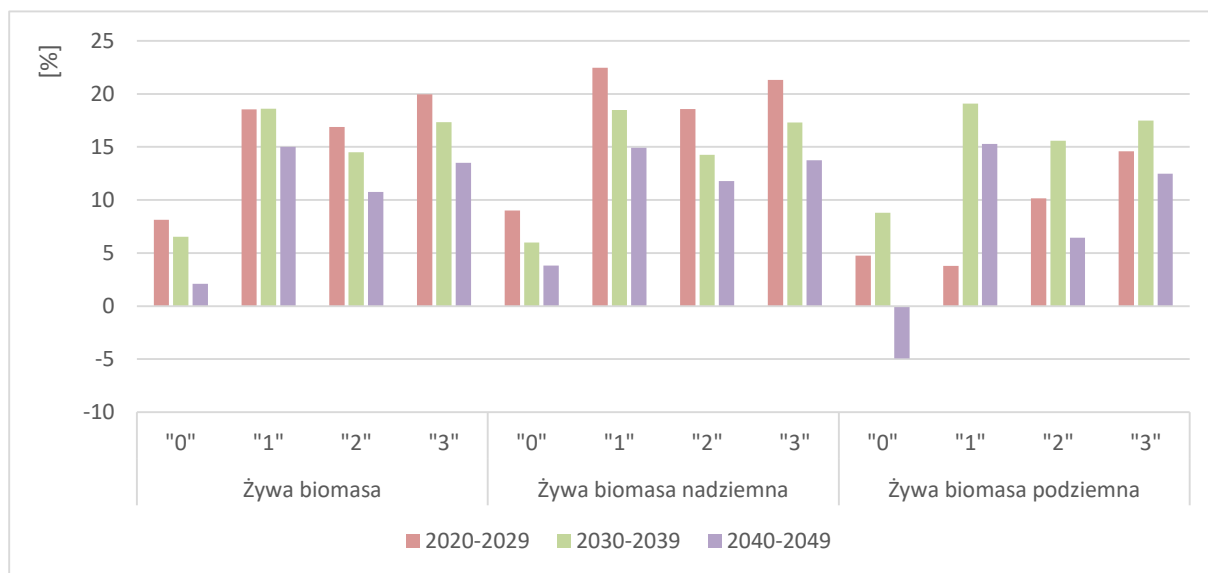
Kolejnym ważnym aspektem jest ilość zakumulowanego węgla w żywej biomacie ogółem, nadziemnej oraz podziemnej, a także zasobów zakumulowanego węgla w żywej biomacie naziemnej (Tabela 22, Tabela 23, Rysunek 14)

Tabela 25 Zasoby zakumulowanego węgla w żywej biomacie

Zasoby węgla ogółem [mln t]												
	Żywa biomasa				Żywa biomasa nadziemna				Żywa biomasa podziemna			
	2020	2030	2040	2050	2020	2030	2040	2050	2020	2030	2040	2050
"0"	924,9	1 000,3	1 065,8	1 088,0	738,9	805,4	853,7	886,4	186,1	194,9	212,0	201,6
"1"	946,6	1 122,2	1 330,8	1 530,4	747,7	915,8	1 085,0	1 247,0	198,9	206,4	245,8	283,5
"2"	924,9	1 081,0	1 237,9	1 371,0	738,8	876,1	1 001,0	1 118,8	186,0	204,9	236,9	252,2
"3"	924,9	1 109,5	1 302,0	1 477,8	738,8	896,3	1 051,5	1 196,0	186,1	213,2	250,5	281,7
Zasoby węgla ogółem [t/ha]												
	Żywa biomasa				Żywa biomasa nadziemna				Żywa biomasa podziemna			
	2020	2030	2040	2050	2020	2030	2040	2050	2020	2030	2040	2050
"0"	131,9	142,6	145,5	155,1	105,3	114,8	116,6	126,4	26,5	27,8	28,9	28,7
"1"	135,0	160,0	189,7	218,2	106,6	130,6	154,7	177,8	28,4	29,4	35,1	40,4
"2"	131,9	154,1	176,5	195,5	105,3	124,9	142,7	159,5	26,5	29,2	33,8	36,0
"3"	131,9	158,2	185,6	210,7	105,3	127,8	149,9	170,5	26,5	30,4	35,7	40,2

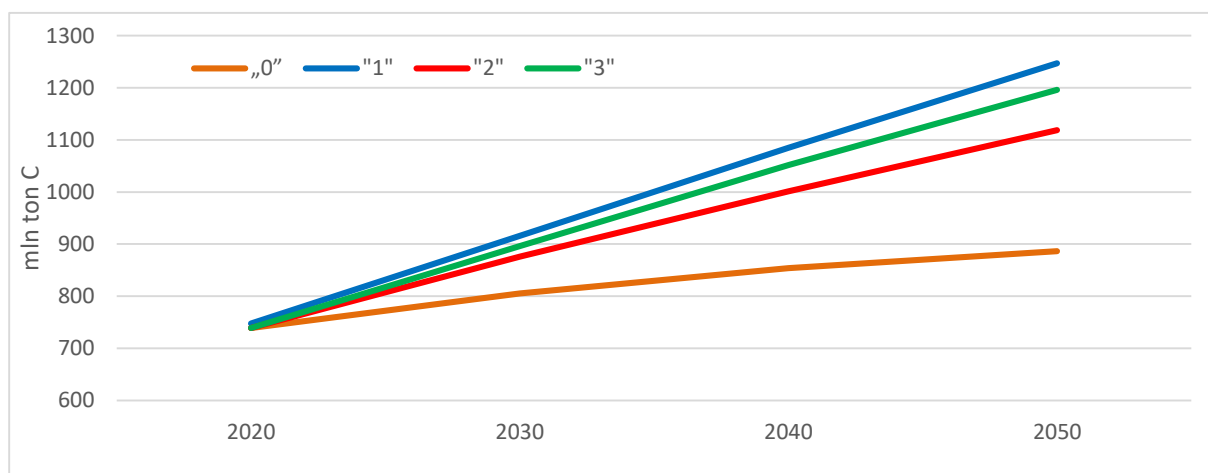
Tabela 26 Zmiana zasobów zakumulowanego węgla w żywej biomacie

Zmiana zasobów węgla ogółem [mln t/10 lat]									
Żywa biomasa			Żywa biomasa nadziemna			Żywa biomasa podziemna			
	2020-2029	2030-2039	2040-2049	2020-2029	2030-2039	2040-2049	2020-2029	2030-2039	2040-2049
"0"	75,3	65,5	22,3	66,5	48,4	32,7	8,8	17,1	-10,4
"1"	175,6	208,6	199,6	168,1	169,2	162,0	7,5	39,4	37,6
"2"	156,1	156,9	133,2	137,2	124,9	117,9	18,9	32,0	15,3
"3"	184,6	192,4	175,8	157,5	155,2	144,5	27,2	37,3	31,3
Zmiana zasobów węgla ogółem [t/ha/10 lat]									
Żywa biomasa			Żywa biomasa nadziemna			Żywa biomasa podziemna			
	2020-2029	2030-2039	2040-2049	2020-2029	2030-2039	2040-2049	2020-2029	2030-2039	2040-2049
"0"	10,7	9,3	3,2	9,5	6,9	4,7	1,3	2,4	-1,5
"1"	25,0	29,7	28,5	24,0	24,1	23,1	1,1	5,6	5,4
"2"	22,3	22,4	19,0	19,6	17,8	16,8	2,7	4,6	2,2
"3"	26,3	27,4	25,1	22,5	22,1	20,6	3,9	5,3	4,5
Procent zmiany zasobów węgla ogółem [%]									
Żywa biomasa			Żywa biomasa nadziemna			Żywa biomasa podziemna			
	2020-2029	2030-2039	2040-2049	2020-2029	2030-2039	2040-2049	2020-2029	2030-2039	2040-2049
"0"	8,1	6,5	2,1	9,0	6,0	3,8	4,7	8,8	-4,9
"1"	18,5	18,6	15,0	22,5	18,5	14,9	3,8	19,1	15,3
"2"	16,9	14,5	10,8	18,6	14,3	11,8	10,2	15,6	6,5
"3"	20,0	17,3	13,5	21,3	17,3	13,7	14,6	17,5	12,5



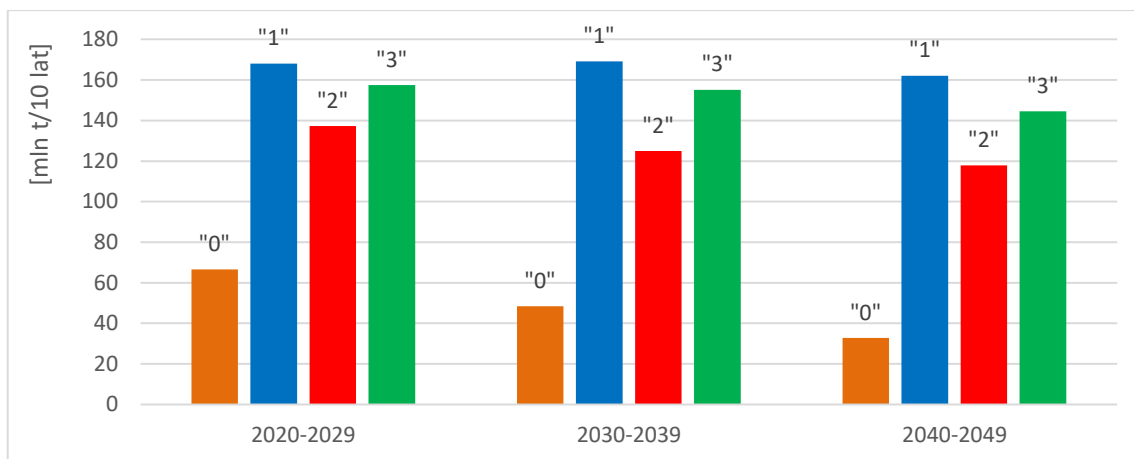
Rysunek 14 Procent zmiany zasobów zakumulowanego węgla w żywej biomacie [%] w kolejnych okresach prognozy

Ilość zakumulowanego węgla w biomase określono dla poszczególnych wariantów, a następnie obliczono ilość węgla zakumulowanego w biomase nadziemnej dla gruntów PGLLP niezależnie od tego czy byłyby to drzewostany wyłączone z użytkowania czy z prowadzoną gospodarką leśną. W okresie objętym analizą w zależności od przyjętego wariantu ilość zakumulowanego węgla byłaby zróżnicowana (Tabela 22, Tabela 23, Rysunek 15). Zauważyć można iż najlepszy efekt, jeżeli mowa o maksymalizacji ilości związanego węgla osiągnięty byłby w scenariuszach opartych o wyłączenie znacznej powierzchni gruntów leśnych z użytkowania.



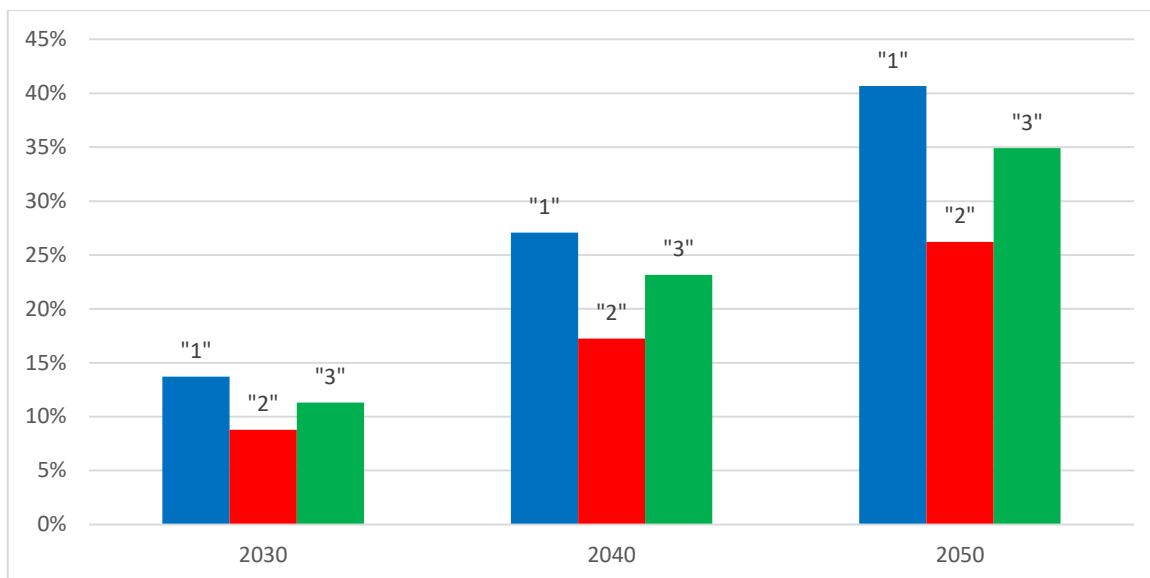
Rysunek 15 Ilość węgla zakumulowanego w biomase nadziemnej w kolejnych okresach prognozy

Parametrem istotnym z punktu widzenia walki ze zmianami klimatu jest zdolność lasów do wiązania węgla. Tempo wiązania węgla w żywej biomase nadziemnej w kolejnych okresach maleje, niezależnie od przyjętego scenariusza analiz (Rysunek 16). W scenariuszu „1” obniżenie tempa wiązania węgla w kolejnych okresach jest minimalne ale występuje.



Rysunek 16 Zmiana ilości związanego węgla w zasobach biomasy nadziemnej

Innym parametrem mogącym opisywać znaczenie wyłączenia znacznych powierzchni drzewostanów z użytkowania jest procentowy wzrost ilości związanego węgla w biomasy nadziemnej w odniesieniu do wariantu „0”. W kolejnych okresach prognozy znaczenie wyłączenia drzewostanów z gospodarki leśnej wzrastało prowadząc do większego tempa pochłaniania węgla (Rysunek 17). W pierwszym dziesięcioletnim okresie wzrost ilości związanego węgla w biomasy nadziemnej we wszystkich scenariuszach był porównywalny i było to około 9-14% w stosunku do scenariusza „0”. W kolejnych dziesięcioletnich okresach różnica w ilości zakumulowanego węgla zwiększała się. Największa różnica była w scenariuszu, w którym wyłączono drzewostany z użytkowania ze względu na wiek („1” – 41%) a najmniejszy efekt uzyskano wyłączając nadleśnictwa górskie oraz m.in. leśne kompleksy promocyjne, a więc wyłączone ze względu na znaczenie przyrodnicze („2” – 26%).



Rysunek 17 Procentowy wzrost ilości związanego węgla w biomasie nadziemnej w odniesieniu do wariantu „0”

## 5.6 Prognoza ilości zakumulowanego węgla w drewnie planowanym do pozyskania

Analizując znaczenie lasów w wiązaniu dwutlenku węgla nie można zapomnieć o węglu związanym w pozyskanym drewnie. Należy mieć świadomość że cykl życia (LCA) produktów drzewnych jest zróżnicowany. Wykorzystanie drewna istotnie przyczynia się do powstrzymania zmian klimatycznych, bowiem zastępuje ono wykorzystanie paliw kopalnych (drewno energetyczne, opał) oraz (co niemniej ważne) zastępuje produkty, których wytworzenie jest energo chłonne, np. plastik, szkło, metal, beton, cegły, itp. Rezygnacja z wykorzystania drewna oznaczać będzie znaczący wzrost wykorzystania ww. nieekologicznych materiałów. Z tego punktu widzenia, niezależnie od długości wiązania w produktach drzewnych surowiec drzewny powinien być liczony in plus w bilansie CO<sub>2</sub>.

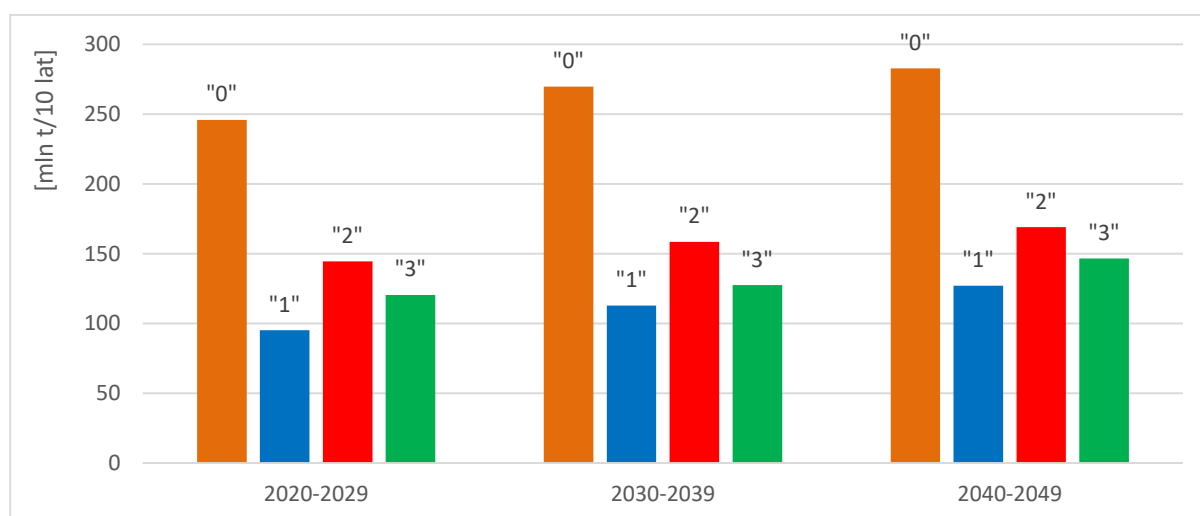
Ze względu na ograniczony czas oraz dostępność materiałów źródłowych wykonano uproszczoną analizę ilości węgla w żywej biomasie naziemnej (miąższości pozyskanego drewna – etat netto) przyjmując iż węgiel przechowywany jest w produktach drzewnych dziesięć lat, czyli jeden okres prognozy. W oparciu przygotowane wcześniej prognozy oraz przyjęte założenia obliczono zasoby węgla zakumulowanego w pozyskanym drewnie w kolejnych okresach prognozy (Tabela 27, Rysunek 18).



Tabela 27 Zasoby węgla zakumulowanego w pozyskanym drewnie w kolejnych okresach prognozy

Scenariusz	Zasoby węgla ogółem w pozyskanym drewnie [mln t/10 lat]			Zasoby węgla ogółem w pozyskanym drewnie [t/ha/10 lat]		
	2020-2029	2030-2039	2040-2049	2020-2029	2030-2039	2040-2049
"0"	245,79	269,73	282,60	35,04	38,46	38,59
"1"	95,15	112,74	127,05	13,57	16,07	18,11
"2"	144,40	158,49	168,92	20,59	22,60	24,08
"3"	120,47	127,48	146,48	17,18	18,18	20,88

Ilość węgla związanego w pozyskanym drewnie (nadziemna biomasa) jest związana z rozmiarem pozyskania oraz strukturą gatunkową pozyskanego drewna.



Rysunek 18 Ilość węgla związanego w biomacie pozyskanego drewna

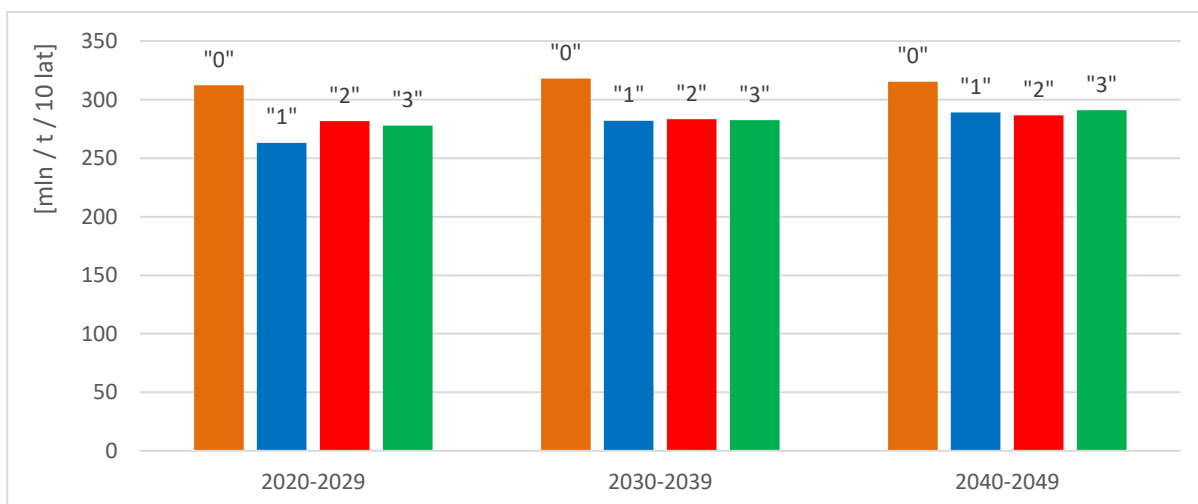
## 5.7 Prognoza ilości zakumulowanego węgla w biomacie oraz w drewnie planowanym do pozyskania

W związku z tym, iż węgiel związany w pozyskanym drewnie nie jest uwalniany natychmiast po pozyskaniu drewna przyjęto, iż średnio węgiel w drewnie przechowywany będzie przez dziesięć lat. W oparciu o to założenie postanowiono zsumować zmianę ilości związanego węgla w kolejnych okresach prognozy z ilością węgla zakumulowanego w pozyskanym drewnie w odniesieniu do poszczególnych scenariuszy (Tabela 28, Rysunek 19). Rozpatrując gospodarkę leśną prowadzoną przez PGLLP jako całość oraz scenariusze alternatywne, w kontekście ilości związanego węgla, najkorzystniejszy wydaje się być dotychczasowy scenariusz prowadzenia

gospodarki leśnej. Ilość związanego węgla w biomase naziemnej w połączeniu z ilością węgla związanego w pozyskanym drewnie największa jest w scenariuszu „0”. Pozostałe scenariusze, w kolejnych okresach prognozy cechują się bardzo zbliżonymi efektami, w kontekście ilości związanego węgla. W pierwszym okresie prognozy scenariusze alternatywne różnią się między sobą, ale w kolejnych okresach prognozy scenariusze alternatywne wykazują bardzo zbliżone ilości związanego węgla.

Tabela 28 Suma zmiany ilości związanego węgla w biomase naziemnej oraz ilości węgla związanego w drewnie do pozyskania [mln/t/10 lat]

Scenariusz	2020-2029	2030-2039	2040-2049
"0"	312,30	318,10	315,31
"1"	263,21	281,97	289,06
"2"	281,63	283,40	286,77
"3"	277,96	282,66	291,01



Rysunek 19 Suma zmiany ilości związanego węgla sumarycznie w biomase naziemnej oraz ilości węgla związanego w drewnie do pozyskania

## 6 DYSKUSJA

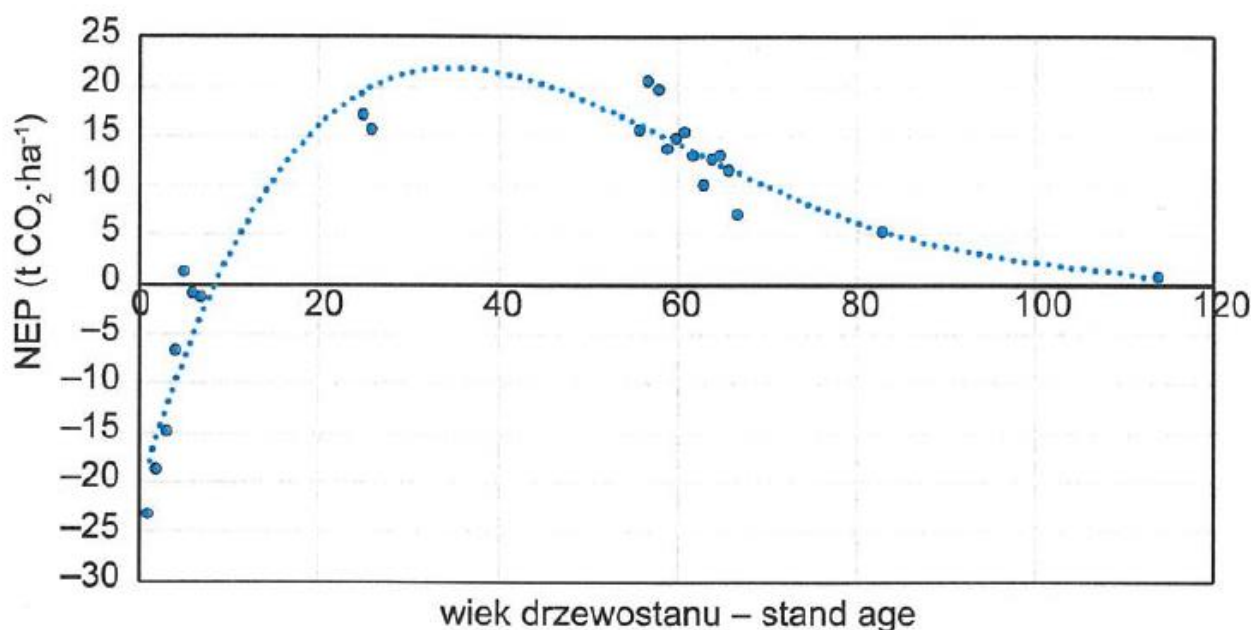
Jedną z podstawowych informacji niezbędnych do efektywnego zarządzania lasami jest informacja o stanie i strukturze zasobów drzewnych oraz prognoza ich zmian w dłuższej perspektywie czasowej. Proces podejmowania decyzji w planowaniu urządzeniowym podlega ciągłemu dostosowaniu do zmieniających się potrzeb związanych z prowadzeniem gospodarki leśnej (Miś 1984, 1989, Socha 2017). Jedną z najistotniejszych decyzji, podejmowaną przez leśników, mającą zapewnić trwałość oraz właściwy rozwój lasu stale pozostaje prawidłowe ustalenie rozmiaru użytkowania rębnego (Banaś 1996), nie tylko w planach urządzenia lasu sporządzanych na 10 lat, ale także w prognozach rozwoju zasobów w dłuższych okresach. Wyniki takich prognoz mogą być stosowane w planowaniu urządzeniowym, planowaniu strategicznym oraz kształtowaniu polityki leśnej.

W ekspertyzie wykonywano prognozy przygotowane zgodnie z podejściem indukcyjnym. W tym sposobie prognozowania – na podstawie zdarzeń zaistniałych w przeszłości – analizuje się możliwe etapy, kierunki i skutki rozwoju przewidywanych zjawisk. Prognozy indukcyjne umożliwiają odpowiedź na pytanie: „jaki będzie skutek, jeżeli zostaną wykonane działania według określonych założeń”. Do konstruowania takich prognoz wykorzystuje się informacje dotyczące struktury powierzchniowej i miąższościowej obszaru leśnego w układzie tabeli klas wieku oraz wiedzę o sposobie transformacji zaistniałych zdarzeń w spodziewane przyszłe zdarzenia (wykorzystując w szczególności empiryczne szacunki zjawisk przeżywania i ubywania drzewostanów w klasach wieku). Metoda ta daje obecnie zadowalające wyniki, w scenariuszach prowadzenia zrównoważonej gospodarki leśnej w sposób zbliżony do zasad stosowanych aktualnie w Lasach Państwowych w Polsce. Wyłączenie z prowadzenia gospodarki leśnej wybranych obszarów leśnych (warianty scenariuszy „1B”, „2B”, „3B”) nie ma historycznego odzwierciedlenia w praktykach leśnych na większych obszarach. W związku z brakiem możliwości uwzględnienia naturalnej śmiertelności drzew oraz możliwości wystąpienia potencjalnych zjawisk wielkopowierzchniowego osłabienia lub rozpadów lasów, trudno oszacować ich udział w zmianach stanu lasów.

Elementem, na który zwraca się uwagę w Unijnej Strategii na rzecz bioróżnorodności 2030 jest zdolność lasów, zwłaszcza lasów pierwotnych i starodrzewów, do pochłaniania i składowania znacznych zasobów węgla. Zagadnienie wielkości pochłaniania dwutlenku węgla przez starsze

drzewostany jest skomplikowane i zależne od wielu czynników. Starsze drzewostany mają istotny wpływ na pochłanianie dwutlenku węgla, w dużej mierze jest on uzależniony od składu gatunkowego drzewostanów (Knohl et al., 2003). Starodrzewy przyczyniają się globalnie do pochłaniania dwutlenku węgla, ale nie są chronione międzynarodowymi traktatami, ponieważ powszechnie uważa się, że starzejące się lasy przestają gromadzić dwutlenek węgla (Luysaert et al. 2008). Stare niezarządzone drzewostany stanowią ponad 30% światowego udziału lasów, ich duża biomasa zakumulowała w długim czasie duże zasoby dwutlenku węgla. W przypadku uszkodzenia tych obszarów, zakumulowany węgiel (nawet w glebie) wróciłby w dużych ilościach do atmosfery. Z tego względu konieczna jest ich ochrona i utrzymanie (Luysaert et al. 2008). Lasy w Polsce są na zdecydowanej większości obszarów silnie przekształcone, w związku z prowadzoną wielofunkcyjną gospodarką leśną, a tylko nieznaczny ich obszar można traktować jako zbliżone do lasów niezarządzanych.

Pozostawienie drzewostanów do uzyskania dojrzałości ekologicznej, prowadzi do stanu, kiedy respiracja drzew w przybliżeniu może zrównoważyć fotosyntezę. Tym samym, funkcja drzewostanu jako pochłaniacza CO<sub>2</sub> zmaleje (Mackey et al., 2013). Dojrzałe ekologicznie drzewostany >200 lat mogą nadal pełnić funkcję pochłaniaczy, ale zależy to od lokalnych warunków klimatycznych



Rysunek 20 Zdolność pochłaniania CO<sub>2</sub> w drzewostanach sosnowych w Polsce w zależności od wieku (Źródło: Olejnik i Małek 2020 s. 395)

W warunkach polskich ekosystemy leśne złożone z młodych drzewostanów sosnowych są emitentem netto. Z wiekiem drzewostanów pochłanianie zaczyna przeważać, a największe pochłanianie ma miejsce w drzewostanach młodszych i średniowiekowych (20-60 lat), następnie zmniejsza się i w drzewostanach w wieku ponad 100 lat pochłanianie jest zbliżone do emisji (Rysunek 20) (Olejnik i Małek 2020, Ziemblińska i in. 2018).

Z badań porównujących długoterminowy bilans węgla w lasach borealnych wynika, że w dłuższej perspektywie, pozostawienie lasu gospodarczego bez zarządzania przyczynia się początkowo do wzrostu bilansu węgla przez kilka kolejnych dekad, po czym słabnie, aż do poziomu bliskiego zera w perspektywie około 200 lat (Pukkala, 2017).

Znaczenie ochrony lasów naturalnych i pierwotnych w Europie jest podkreślane, również z punktu widzenia ekonomicznego. Ich ochrona jest wydajniejsza ekonomicznie w porównaniu do potrzeby ich regeneracji (IUCN, 2016). Lasy pierwotne (o długiej historii wzrostu lasów) magazynują więcej węgla na hektar powierzchni leśnej w porównaniu do lasów gospodarczych, zdegradowanych lub plantacji zasadzonych w porównywalnych warunkach siedliskowych (Sabatini et al., 2020). Należy mieć jednak na uwadze, że jeśli dla drzewostanów gospodarczych, doliczy się węgiel związany przez nie w biomacie, do ilości węgla związanego w produktach drzewnych, które powstały z pozyskanego w trakcie jego wzrostu, to lasy gospodarcze uzyskują przewagę – jeśli chodzi o łączną ilość CO<sub>2</sub> (rys. 4 Schulze et al., 2021). Potwierdzają to także wyniki ekspertyzy (Rysunek 19). Nie uwzględnianie znaczenia pozyskanego drewna w wiązaniu dwutlenku węgla wynika m.in. z tego, iż w przypadku IPCC węgiel w drewnie, który jest usuwany z lasu, jest uważany za bezpośrednio "emitowany". Aby uniknąć podwójnego liczenia emisji, emisje z drewna nie są opisywane w sektorze "energetycznym", gdy są spalane i nie są przypisywane sektorowi "energii" (Schulze et al., 2021).

Należy mieć na uwadze, że wykorzystanie drewna ma dwa skutki dla łagodzenia zmiany klimatu: (1) wpływa na ilość węgla związanego w produktach drzewnych oraz (2) zastępuje materiały, które wymagają większej ilości energii kopalnej do ich produkcji niż produkty drzewne (substytucja produktu, substytucja materiałów). Zgodnie z obecnymi umowami międzynarodowymi tylko pula produktów drzewnych jest obecnie zaliczona do wkładu sektora leśnego i drzewnego w ochronę klimatu (Schulze et al., 2021).

Schulze i in (2021) w swoich badaniach zwracają uwagę, na to iż ilość węgla przez nie związana przez produkty drzewne pozostaje prawie stała przez dłuższy czas przy obecnym użytkowaniu. Zwiększenie puli produktów z drewna równoważy emisję gazów cieplarnianych w atmosferze bez bezpośredniego zmniejszenia zużycia paliw kopalnych. Zasadniczo wszystkie produkty drzewne mogą być również wytwarzane z innych materiałów. A jednocześnie substytucja produktów nie jest zgłaszana w bilansie gazów cieplarnianych zgodnie z wytycznymi IPCC (2006).

Lasy w Europie zapewniają niezbędne siedliska dla różnorodności biologicznej i podstawowych usług ekosystemowych, których zapewnienie należy utrzymać lub wzmocnić w nadchodzącym stuleciu (Biber et al., 2020). Wyniki badań Bibera i in. (2020) ujawniły brak obniżenia wartości wskaźników bioróżnorodności wraz ze wzrostem produkcji drewna, a w niektórych przypadkach efekty synergiczne wystąpiły, gdy różnorodność była aktywnie promowana w ramach prowadzenia zrównoważonej gospodarki leśnej. Absorpcja węgla netto nie była silnie skorelowana z różnorodnością biologiczną, co wskazuje, że gospodarka leśna przyjazna dla różnorodności biologicznej nie musi ograniczać sekwestracji dwutlenku węgla. W badaniach Bibera i in. (2020) większość scenariuszy charakteryzowała się mniej lub bardziej zmniejszonym pochłanianiem węgla netto w perspektywie długoterminowej, często z powodu zmian w rozkładzie klas wiekowych drzewostanów.

Wdrożenie Unijnej Strategii jako elementu Europejskiego Zielonego Ładu będzie wymagało prowadzenia gospodarki leśnej w obiegu zamkniętym uwzględniając m. in. potrzebę zaspokajania społeczeństwa w drewno, zabezpieczania potrzeb gospodarki umożliwiając zarówno produkcję drewna, jak i ochronę różnorodności biologicznej. Rosnący popyt na produkty z drewna zwiększa antropogeniczną presję na różnorodność biologiczną lasów (Profft et al., 2009).

Przyjęte w ekspertyzie alternatywne scenariusze i warianty opierały się na założeniu wyłączenia z użytkowania arealu około 2,7 mln ha lasów. Dla każdego scenariusza zastosowano wyliczone na podstawie obecnych praktyk gospodarki leśnej wskaźniki (wielkości bieżącego przyrostu miąższości i intensywności użytkowania) dostosowane do wybranych obszarów leśnych. W krótkiej perspektywie (w kontekście gospodarki leśnej to około 30 lat) wyłączenie znacznych powierzchni obszarów leśnych spowoduje teoretycznie wzrost zasobów, średniego wieku oraz przeciętnej zasobności. W dłuższej perspektywie, m.in. w związku z

prawdopodobną utratą stabilności drzewostanów, zagrożeniami abiotycznymi i biotycznymi, stan i struktura lasów ulegną zmianie, a prognozowane w ekspertyzie efekty gospodarcze i ekonomiczne nie będą łatwe do osiągnięcia.

Ekosystemy leśne cechują się długoterminowymi cyklami rozwojowymi. W przypadku drzewostanów zagospodarowanych występują fazy rozwoju wynikające ze sposobu prowadzenia gospodarki leśnej. W lasach nieużytkowanych spodziewać się należy naturalnych faz rozwojowych. Na obszarach, na których od dawna nie prowadzi się gospodarki leśnej, występują wszystkie naturalne fazy rozwojowe drzewostanów (Miścicki 2012). Przygotowane scenariusze prognozy, w przypadku ich wprowadzenia, spowodują znaczące zmiany struktury lasów, zarówno w stosunku do modelu lasów zagospodarowanych, jak też będą dalekie od lasów o charakterze zbliżonym do naturalnego. Wydaje się, że szczególnie scenariusz „1” jest podejściem trudnym do wprowadzenia do praktyki. W scenariuszu „2” i „3” wyłączenie określonych obszarów wydaje się bardziej możliwe, z zastrzeżeniem trudnego do zaakceptowania, ujęcia w tej grupie lasów w trakcie prowadzonej przebudowy (w klasach odnowienia). Wszystkie scenariusze charakteryzuje przyjęta arbitralnie powierzchnia około 2,7 mln ha. Ze względu na zagrożenia dla trwałości lasów oraz przestrzennie rozmieszczone powierzchnie w trakcie przebudowy (klasy odnowienia), powierzchnia ta wydaje się zdecydowanie za duża i nie możliwa do wprowadzenia do praktyki leśnej. Podjęcie decyzji co do wyłączenia z prowadzenia gospodarki leśnej obszarów podlegających zmianom w szczególności utrudniają:

- obszary objęte działaniami gospodarczymi związanymi z przebudową drzewostanów (w tym w klasach odnowienia),
- powierzchnie lasów z zalesień gruntów porolnych, po drugiej wojnie światowej, charakteryzujące się małym zróżnicowaniem wiekowym i istotnym oddziaływaniem czynników biotycznych;
- niestabilne i opanowane przez choroby obszary lasów górskich (szczególnie ze świerkiem);
- nizinne obszary leśne pod presją suszy, jemioly i szkodników owadzych.

Wymienione powierzchnie wymagają aktywnych działań i stanowią bardzo istotny udział w ogólnej powierzchni lasów w zarządzie PGL LP.

## 7 PODSUMOWANIE

Wprowadzenie Unijnej Strategii na rzecz bioróżnorodności może mieć niekorzystne znaczenie gospodarcze oraz społeczno-ekonomiczne. Pracę nad wdrożeniem Strategii należy poprzedzić szeroką analizą możliwości uwzględnienia lasów Polski w różnych obszarach proponowanych działań wymienionych w dokumencie. W celu optymalnego wdrożenia, dla PGL Lasy Państwowe oraz założeń Strategii na rzecz bioróżnorodności, należy opracować mapę drogową dla działań w polskich lasach oraz w pozostałych ekosystemach lądowych. W szczególności powinna ona objąć m.in.:

- obszary obecnie chronione oraz nowe obszary możliwe do objęcia ochroną częściową i ścisłą;
- obszary wymagające przebudowy w związku z zagrożeniami trwałości lasu;
- obszary siedlisk przyrodniczych, dla których należy zachować lub poprawić stan ochrony;
- zintegrować sieć ochrony pomiędzy ekosystemami leśnymi i innymi ekosystemami chronionymi, aby poprawić korytarze ekologiczne krajowe i transgraniczne;
- przyszłe badania powinny ocenić również analizę skutków społeczno-ekonomicznych oraz wpływ przyjętego modelu prowadzenia gospodarki leśnej na usługi ekosystemowe świadczone przez lasy.

### Reasumując:

- 1) Objęcie znacznych obszarów lasów ochroną ścisłą (2,7 mln ha) spowoduje **zwiększenie zasobów drzewnych** w stosunku do wariantu bazowego o około **25%** („2”) – **38%** („1”) oraz znaczny **wzrost średniego wieku drzewostanów** (w wariantcie „1” – 88 lat).
- 2) **Prognozowany rozmiar pozyskania drewna** znacząco **zmniejszy się**. Prognozowane jest pozyskiwanie od **38%** („1”) do **62%** („2”) prognozowanej miąższości drewna wariantu bazowego („0”). Spowoduje to, iż osiągnęte **przychody** z tytułu sprzedaży drewna będą stanowiły od niespełna **34%** („1”) do **62%** („2”) przychodów możliwych do uzyskania przy realizacji założeń dotychczas prowadzonej zrównoważonej gospodarki leśnej („0”).
- 3) W wyniku wyłączenia znacznych powierzchni z użytkowania procentowy **wzrost ilości związanego węgla w biomase nadziemnej** w odniesieniu do wariantu „0” od około **10%** w pierwszym okresie do **26%** („2”) – **41%** („1”) w trzecim okresie prognozy. Analizując **sumę** zmiany ilości związanego węgla sumarycznie w **biomasie naziemnej** oraz ilości węgla związanego w **drewnie do pozyskania** **najkorzystniejsze efekty osiągnęte są w wariantcie bazowym („0”)** w każdym z okresów prognozy.



## 8 LITERATURA

- Banaś J. 1996. Prognozowanie rozmiaru użytkowania rębego w przerębowo-zrębowym sposobie zagospodarowania. *Sylwan* 140 (12): 41-46.
- Biber, P., Felton, A., Nieuwenhuis, M., Lindbladh, M., Black, K., Bahýl', J., Bingöl, Ö., Borges, J.G., Botequim, B., Brukas, V., Sedmák, R., Tuček, J., 2020. Forest Biodiversity, Carbon Sequestration, and Wood Production: Modeling Synergies and Trade-Offs for Ten Forest Landscapes Across Europe. *Front. Ecol. Evol.* 8. <https://doi.org/10.3389/fevo.2020.547696>
- IPCC Guidelines, 2006, <https://www.ipcc-nggip.iges.or.jp/public/2006gl/vol4.html>.
- IUCN. 2016. Protection of primary forests, including intact forest landscapes. In IUCN resolutions, recommendations and other decisions, (pp. 108–109). Gland, Switzerland: International Union for Conservation of Nature and Natural Resources. <https://portals.iucn.org/library/sites/library/files/documents/IUCN-WCC-6th-005.pdf>
- Knohl, A., Schulze, E.D., Kolle, O., Buchmann, N., 2003. Large carbon uptake by an unmanaged 250-year-old deciduous forest in Central Germany. *Agric. For. Meteorol.* 118, 151–167. [https://doi.org/10.1016/S0168-1923\(03\)00115-1](https://doi.org/10.1016/S0168-1923(03)00115-1)
- Luyssaert, S., Schulze, ED., Börner, A. et al. Old-growth forests as global carbon sinks. *Nature* 455, 213–215 (2008). <https://doi.org/10.1038/nature07276>
- Mackey, B., Prentice, I., Steffen, W. et al. Untangling the confusion around land carbon science and climate change mitigation policy. *Nature Clim Change* 3, 552–557 (2013). <https://doi.org/10.1038/nclimate1804>
- Miś R. 1984. Regulacja etatu cięć użytków rębnych przy zastosowaniu funkcji korzyści. *Sylwan* 128 (5): 23-31.
- Miś R. 1989. Regulacja produkcji drewna w ekosystemach leśnych. *Sylwan* 133 (8): 7-21.
- Miścicki S. 2012. Dynamika naturalnych faz rozwojowych drzewostanów w Białowieskim Parku Narodowym. *Sylwan* 156 (8):616-626. DOI: <https://doi.org/10.26202/sylwan.2011097>
- Olejnik J., Małek S. 2020. „Rola lasu w pochłanianiu dwutlenku węgla z atmosfery” red. Janusz Olejnik, Stanisław Małek. Wydawnictwo Uniwersytetu Przyrodniczego w Poznaniu
- Profft, I., Mund, M., Weber, G.E., Weller, E., Schulze, E.D., 2009. Forest management and carbon sequestration in wood products. *Eur. J. For. Res.* 128, 399–413. <https://doi.org/10.1007/s10342-009-0283-5>
- Pukkala, Timo, Does management improve the carbon balance of forestry? *Forestry* (2016), 10.1093/forestry/cpw043
- Sabatini, FM, Keeton, WS, Lindner, M, et al. Protection gaps and restoration opportunities for primary forests in Europe. *Divers Distrib.* 2020; 26: 1646– 1662. <https://doi.org/10.1111/ddi.13158>

Schulze, E.-D., Rock, J., Kroiher, F., Egenolf, V., Wellbrock, N., Irslinger, R., Bolte, A., Spellmann, H., 2021. Klimaschutz mit Wald. Biol. unserer Zeit 51, 46–54.

<https://doi.org/10.11576/biuz-4103>

Socha J. i in. 2017. Aktualna i potencjalna produktyjność siedlisk leśnych Polski dla głównych gatunków lasotwórczych. Kraków. Sprawozdanie końcowe z realizacji usługi badawczej wykonanej na zlecenie PGL LP

Wysocka-Fijorek E., Zajączkowski S. 2020. „Indukcyjna metodyka prognozy rozwoju zasobów drzewnych” Sylwan 164 (4):267-279, 2020. DOI: <https://doi.org/10.26202/sylwan.2019110>.

Tablice wydajności cięć pielęgnacyjnych. 1975. IBL, Warszawa.

Ziembliński K., Urbaniak M., Merbold T., Black T.A., Jagodziński A.M., Herbst M., Qiu Ch., Olejnik J. 2018. The carbon balance of a Scots pine forest following severe windthrow: Comparison of reforestation techniques. Agricultural and Forest Meteorology Volumes 260–261, 15 October 2018, Pages 216-228

*Główny Autor*

Poznań, 22 marca 2024r.

IG - 06/03/2024

**Wojewodowie,  
Marszałkowie,  
Przewodniczący Rad  
Powiatów, Miast i Gmin,  
Prezydenci Miast,  
Starostowie, Burmistrzowie  
i Wójtowie**

Szanowni Państwo,

Jesteście gospodarzami w swych województwach, gminach, powiatach i miastach, odpowiedzialnymi za ich rozwój i dobrostan. Codziennie podejmujecie służące temu decyzje i konsultujecie je w ramach swych struktur. Pojawiają się jednak i takie decyzje, które bezpośrednio dotyczą Waszych Małych Ojczyzn, jednak rozstrzygnięcia są podejmowane ponad Waszymi głowami, na które nie macie wpływu, choć powinno być inaczej. Jedną z nich jest postanowienie obecnie rządzących partii politycznych o wyłączeniu, całkowitym lub częściowym, ok. 6% powierzchni Polski z gospodarczego, a może i jakiegokolwiek użytkowania.

Polska Izba Gospodarcza Przemysłu Drzewnego, jako organizacja samorządu gospodarczego i współpracujące z nią pozostałe organizacje branżowe reprezentujące polski przemysł drzewny, domagamy się, aby działania te zostały wstrzymane do chwili oszacowania ich skutków gospodarczych i społecznych, a jeśli – co pewne, w części będą one negatywne - do czasu uzgodnienia i wdrożenia rozwiązań kompensujących te zagrożenia. W załączeniu pozwalamy sobie zarysować obraz grożącej nam sytuacji.

Prosimy, aby nasz list został odczytany na Radach Powiatowych, Miejskich i Gminnych, tak aby nasze postulaty dotarły do jak najszerszej grupy odbiorców.

Zapewne wiadomo Państwu, że w umowie koalicyjnej partii politycznych tworzących obecny rząd znalazł się zapis mówiący, że **„20% najcenniejszych obszarów leśnych zostanie wyłączone z wycinki (czyli ok. 6% powierzchni kraju – przyp. aut.), eksport nieprzetworzonego drewna będzie ograniczony, a drewno służyć będzie przede wszystkim polskim przedsiębiorcom”**. Ta dobrze brzmiąca deklaracja, wpisująca się w społeczne oczekiwania powstrzymania silnie nagłaśnianej w mediach eksploatacji polskich lasów, może mieć jednak bardzo poważne konsekwencje, zapewne niezgodne z intencjami jej autorów. Oczywiście nikt rozsądny nie neguje konieczności chronienia cennych zasobów przyrody, ale te działania muszą być przemyślane, ocenione pod kątem ich możliwych, również negatywnych skutków, a jeśli takie są wykazane – musi najpierw powstać program ich eliminacji.

To jednak nie nastąpiło. Natychmiast po objęciu swego urzędu nowa minister Klimatu i Środowiska Paulina Hennig-Kloska, której podlega Państwowe Gospodarstwo Leśne Lasy Państwowe, podjęła decyzję o pierwszej transzy ograniczeń eksploatacji części obszarów leśnych. Nie poprzedziły tego żadne analizy jej skutków gospodarczych ani konsultacje z najbardziej zainteresowanymi – polskim przemysłem drzewnym. Za to natychmiast ujawniły się negatywne efekty, które w niedawnym wywiadzie Pani Minister bagatelizowała, przekonując, iż wyłączenia objęły „tylko” 1,3% powierzchni lasów zarządzanych przez PGL Lasy Państwowe. Co się jednak pod tym kryje ?

**Ilość drewna, które nie zostanie pozyskane i wypadnie z rynku w wyniku w/w moratorium wyniesie, wg szacunków przekazywanych na oficjalnych spotkaniach przez przedstawicieli Lasów Państwowych, ok. 550 tys. m<sup>3</sup>. Wartość rynkowa tego drewna, wg średniej ceny uzyskanej przez LP w 2023r., wynoszącej 320 zł/m<sup>3</sup>, to 176 mln zł.**

**Strata przychodów przemysłu drzewnego w całym łańcuchu przetwórczym, poniesiona w wyniku nieprzerobienia takiej ilości surowca drzewnego, jest wielokrotnie większa i może przekroczyć 2 mld zł.** To z kolei wynika z wykonanych już kilka lat temu wyliczeń Ministerstwa Rozwoju, które wykazało, iż 1 zł wartości drewna okrągłego, po jego przetworzeniu w ostateczny produkt rynkowy, generuje 12 zł wartości. **Proszę sobie też uświadomić, że wycofanie z rynku wspomnianych 550 tys. m<sup>3</sup> można umownie oznaczać np. zamknięcie 22 dużych tartaków, przecierających po 25 tys. m<sup>3</sup> drewna rocznie i utratę pracy przez co najmniej 1100 ich pracowników** – a są to najczęściej zakłady zlokalizowane tam, gdzie brak jest innej pracy. W ślad za tym znikną kolejne przedsiębiorstwa, przerabiające powstającą w tartakach tarcicę na finalne produkty. Niepokojące jest to, że upadki firm i zwolnienia pracowników już się dzieją, a rządzący nie reagują natychmiastowymi decyzjami, które mogłyby zmienić tą sytuację.



# Polska Izba Gospodarcza Przemysłu Drzewnego

Można też powiedzieć, że hipotetycznie **nie powstanie co najmniej 25 tys. domów z drewna (każdy o powierzchni 100m<sup>2</sup>)**, a budowa każdego z nich oznaczałaby ujemny ślad węglowy – bo każdy z nich ogranicza emisję CO<sub>2</sub> o 1,1 tony, gdyż na dziesięciolecia zatrzymuje je w sobie użyte do budowy drewno. **Zamiast tego powstaną więc domy tradycyjne, murowane, a budowa każdego z nich oznacza emisję 24-ton CO<sub>2</sub>.**

Podobne wyliczenia można przedstawić dla innych drzewnych, codziennie używanych produktów – podłóg, mebli, okien, drzwi oraz papieru. Ich zastąpienie wymaga wykorzystania ropopochodnych tworzyw sztucznych, metali itd., generujących potężny ślad węglowy. Czy o to chodziło pomysłodawcom ograniczeń w eksploatacji lasów?

Zapomniano, że **drewno to jedyny niekopalny, w pełni odnawialny surowiec, którego fabryką są lasy, a którego „produkcja”, czyli wzrost drzew, nie emituje, lecz wiąże CO<sub>2</sub>, emitując tlen.**

Jeśli teraz przeliczymy efekt wyłączenia z normalnej eksploatacji lasów o powierzchni wynoszącej tylko 1,3% całości (to wspomniane 550 tys. m<sup>3</sup> mniej drewna) na planowane wyłączenie 20% ich powierzchni, to ubytek dostępnego przemysłowi drewna wyniósłby aż 8,5 mln m<sup>3</sup> rocznie, o dzisiejszej wartości (wg średniej ceny) 2,7 mld zł, a spadek wartości produkcji całego przemysłu drzewnego mógłby sięgnąć aż 32,6 mld zł – corocznie. Przez analogię do poprzednich wyliczeń, można by to też umownie przełożyć na likwidację 340 dużych tartaków (lub np. 850 małych, najbardziej zagrożonych), stratę minimum 20 tys. miejsc pracy (tylko w samych tartakach), oraz na niewybudowanie ok. 380.000 domów o drewnianej konstrukcji i na emisję dodatkowych 9.100.000 ton CO<sub>2</sub>, wynikającą z zastąpienia drewna innymi materiałami.

Musimy pamiętać również, że **brak na rynku tak wielkiej ilości drewnianych produktów codziennego użytku, jaka mogłaby powstać z przerobienia 8,5 mln m<sup>3</sup> okrągłego drewna, oznaczać musi gwałtowny wzrost cen samego drewna i tych wyrobów z niego, które jeszcze będą dostępne. Dotknie to każdego z nas.** Stracimy też rynki eksportowe, na których Polska jest teraz liderem. Wypada jeszcze dodać, że część wyłączonych z użytkowania terenów leśnych objęta ma być ochroną rezerwatową, co w gminach żyjących z turystyki może stanowić duży problem. Z pewnością nie są to skutki i straty, które można bagatelizować. Co gorsze, **nikt dotąd nie zaproponował, ani zapewne nawet nie rozważył możliwości uzupełnienia opisanych wyżej potencjalnych braków drewna ani form pomocy dla firm, których byt będzie zagrożony – zwłaszcza małych przedsiębiorstw.** W tej sytuacji zapis w umowie koalicyjnej, że „drewno ma służyć polskim przedsiębiorcom” pozostaje tylko martwym zapisem.



Istnieją możliwości przeciwdziałania negatywnym skutkom zwiększonej ochrony cennych lasów. O jednej z nich – czyli o rozwiązaniach ograniczających wywóz z kraju drewna okrągłego - mówi już sama umowa koalicyjna. Tyle, że rząd w tym kierunku nic nie zrobił, choć mógł. Przecież rozwiązania takie mogą się znaleźć w zasadach sprzedaży drewna z lasów które należą do Skarbu Państwa, a nie do tylko gospodarujących w nich Lasów Państwowych. To jednak nie wystarczy, by wyrównać brak 8,5 mln m<sup>3</sup> surowca drzewnego, bo całkowita wielkość eksportu drewna okrągłego z Polski wynosi (wg danych za 2022r.) 3,5 mln m<sup>3</sup>, z czego poza kraje UE tylko niecały 1 mln m<sup>3</sup>.

**Wielu ekspertów podnosi temat, że można zintensyfikować gospodarkę leśną na obszarach lasów typowo gospodarczych, równoważąc w ten sposób ograniczenia na innych obszarach.** To wymaga tylko weryfikacji wewnętrznych instrukcji i tzw. planów urządzania lasów regulujących działania „państwowej jednostki organizacyjnej PGL Lasy Państwowe” – przecież podległej rządowi i tylko zarządzającej majątkiem Skarbu Państwa, a nie własnym. **Rodzaj, zakres i efekty takich zmian muszą być ocenione na podstawie pilnie potrzebnych ekspertyz. Jednak ich wykonania dotąd rząd nikomu nie zlecił.**

**Konieczne jest też stworzenie funduszy wspomagających restrukturyzację przedsiębiorstw drzewnych** zwłaszcza lokalnie - tam, gdzie wiele lasów będzie objęte dodatkową ochroną. Bez tego zrujnowana może być gospodarka wielu gmin, gdzie takie firmy stanowiły podstawę rozwoju i zatrudnienia. Przecież pamiętamy, że np. ograniczając połowy w Bałtyku, rząd zaoferował rybakom spore rekompensaty za wycofanie się z rybołówstwa. Podobnie działa to w przypadku wygaszania, bądź restrukturyzacji kopalni. W tym temacie Państwo również zapewniło i zapewnia do dziś rekompensaty dla tej branży. Czyż i w omawianym wypadku nie byłoby uzasadnione podobne działanie?

Wiceminister Klimatu i Środowiska, Pan Mikołaj Dorożala powołał niedawno specjalny Zespół, który ma wytypować obszary leśne kwalifikujące się do wyłączenia z gospodarki leśnej, złożony z przedstawicieli środowisk przyrodniczych i Lasów Państwowych. Po naszych interwencjach znaleźli się w nim również przedstawiciele przemysłu drzewnego i zakładów wykonujących prace leśne. Zapowiedziano też dołączenie przedstawicieli „lokalnych społeczności”, które oczywiście też są stroną żywotnie zainteresowaną efektami w/w działań.

Pragniemy więc Państwu przekazać, że bardzo liczymy na konstruktywną współpracę z Waszym środowiskiem, nie tylko w ramach prac w/w Zespołu. Mamy nadzieję, iż zawarte w tym piśmie informacje uznacie za ważne i zechcecie poprzeć nasz podstawowy postulat, który głosi, iż: **żadne działania wyłączające obszary leśne z normalnej, niczego**



# Polska Izba Gospodarcza Przemysłu Drzewnego

nie dewastującej, gospodarczej eksploatacji, nie mogą być podjęte bez uprzedniej analizy ich skutków i równoległego wprowadzenia w życie działań i rozwiązań eliminujących ich możliwe negatywne skutki – globalne, lokalne, gospodarcze i społeczne.

W obliczu wyzwań stojących przed polskim przemysłem drzewnym, zwracamy się do Państwa jako samorządowców, o wsparcie naszej inicjatywy. Poprzez te informacje chcemy przybliżyć Państwu temat i podkreślić jego znaczenie dla naszych społeczności. Nie oczekujemy konkretnych działań ze strony Państwa, ale liczymy na Państwa zrozumienie i możliwość wspólnego działania w dążeniu do znalezienia zrównoważonych rozwiązań. Dlatego przedstawiamy nasze stanowisko oraz informacje dotyczące obecnej sytuacji na rynku drzewnym.

Prosimy o umieszczenie powyższych informacji (przedmiotowe pismo, a także ekspertyzy) na stronach internetowych i kanałach social media Urzędów Wojewódzkich, Urzędów Marszałkowskich, Starostw, Gmin i Miast. W załączeniu przekazujemy ekspertyzę dotyczącą powyższego tematu. Prosimy o jak najszerze przedstawienie naszego stanowiska, aby informacja o sytuacji branży drzewnej dotarła do jak największej liczby osób.

Prosimy o zrozumienie i wsparcie naszego głównego postulatu: żadne decyzje dotyczące ochrony lasów nie powinny być podejmowane bez uwzględnienia konsekwencji gospodarczych i społecznych.

Dziękujemy za Państwa uwagę i liczymy na Państwa zaangażowanie.

**Łączę wyrazy szacunku**

**Prezydent Polskiej Izby Gospodarczej Przemysłu Drzewnego**

Załączniki:

- Ekspertyza Instytutu Badawczego Leśnictwa dot. ograniczenia pozyskania drewna

*Powiatowa Stacja  
Sanitarno – Epidemiologiczna  
w Końskich*



**STAN SANITARNY  
GMINY RADOSZYCE  
2023**



# **Szanowni Państwo**

*Przedkładam Państwu w załączeniu ocenę stanu sanitarnego Gminy Radoszyce za rok 2023.*

*Niniejsze opracowanie stanowi raport o bieżącym stanie sanitarnym i sytuacji epidemiologicznej Gminy Radoszyce, wskazuje na najważniejsze zagrożenia, przyczyny ich powstawania oraz kierunki dalszych działań zapobiegawczych.*

*Raport zawiera informację o warunkach higieny środowiska; higieny pracy w zakładach pracy; higieny procesów nauczania i wychowania; higieny wypoczynku i rekreacji; zdrowotnych żywności, żywienia i produktów kosmetycznych, higieniczno – sanitarnych, jakie powinien spełniać personel medyczny, sprzęt oraz pomieszczenia, w których są udzielane świadczenia zdrowotne, warunkach sanitarnych obiektów użyteczności publicznej oraz obejmuje działalność oświatowo – zdrowotną i promocję zdrowia.*

*Pragnę zwrócić Państwa uwagę na szeroki zakres zadań z zakresu zdrowia publicznego, do których realizacji powołana została Państwowa Inspekcja Sanitarna.*

***Działalność Państwowej Inspekcji Sanitarnej ukierunkowana jest na ochronę zdrowia ludzkiego przed niekorzystnym wpływem szkodliwości i uciążliwości środowiskowych oraz zapobiegania powstawaniu chorób, w tym chorób zakaźnych i chorób zawodowych.***

*Podejmowane działania służą zapewnieniu bezpieczeństwa sanitarnego mieszkańcom powiatu koneckiego, w tym m.in. Gminy Radoszyce poprzez sprawowanie zapobiegawczego i bieżącego nadzoru sanitarnego oraz prowadzenie działalności zapobiegawczej i przeciwepidemicznej w zakresie chorób zakaźnych i innych chorób powodowanych warunkami środowiska. Szczególne działania o szerokim zakresie prowadzone są w kierunku szerzenia oświaty zdrowotnej.*

*Sytuację epidemiologiczną i stan sanitarny Gminy Radoszyce opracowano na podstawie informacji i materiałów własnych zebranych podczas kontroli/wizytacji nadzorowanych obiektów i na podstawie przeprowadzonych dochodzeń epidemiologicznych.*

***Państwowy Powiatowy  
Inspektor Sanitarny  
w Końskich***

***Anna Wojtasińska***

*/dokument podpisany elektronicznie/*

## Spis treści

Wstęp.....	2
I. Ocena zagrożenia epidemiologicznego.....	3
II. Nadzór nad jakością wody do spożycia i obiektami użyteczności publicznej.....	5
III. Zapobiegawczy Nadzór Sanitarny.....	10
IV. Warunki sanitarno – higieniczne środowiska pracy.....	12
V. Nadzór nad placówkami nauczania i wychowania oraz placówkami wypoczynku dzieci i młodzieży.....	14
VI. Nadzór nad bezpieczeństwem żywności, żywienia, materiałów i wyrobów przeznaczonych do kontaktu z żywnością.....	15
VII. Promocja Zdrowia i Oświata Zdrowotna.....	17
Wnioski.....	19

## Wstęp

Państwowa Inspekcja Sanitarna działa na podstawie *ustawy z dnia 14 marca 1985 r. o Państwowej Inspekcji Sanitarnej (tekst jednolity: Dz. U. z 2023 r., poz. 338 z późn. zm.)*.

Została powołana w celu ochrony zdrowia ludzkiego przed wpływem czynników szkodliwych lub uciążliwych, zapobiegania powstawaniu chorób zakaźnych i zawodowych. Sprawuje nadzór nad warunkami:

- higieny środowiska;
- higieny pracy w zakładach pracy;
- higieny procesów nauczania i wychowania;
- higieny wypoczynku i rekreacji;
- zdrowotnymi żywności, żywienia i produktów kosmetycznych;
- higieniczno – sanitarnymi, jakie powinien spełniać personel medyczny, sprzęt oraz pomieszczenia, w których są udzielane świadczenia zdrowotne.

Jednostki organizacyjne Państwowej Inspekcji Sanitarnej realizują wymienione zadania sprawując zapobiegawczy i bieżący nadzór sanitarny oraz prowadząc działalność zapobiegawczą i przeciwepidemiczną, a także oświatowo – zdrowotną promującą zdrowie.

W działalności kontrolnej Państwowej Inspekcji Sanitarnej wdrożono system jakości i ustalono jednolite procedury kontroli obiektów i urządzeń.

Państwowy Powiatowy Inspektor Sanitarny w Końskich realizował działania w zakresie zapobiegania szerzeniu się wirusa, zwalczania koronawirusa SARS-CoV-2 powodującego chorobę COVID-19, ze względu na trwający do dnia 30 czerwca 2023 r. stan zagrożenia epidemicznego. Z dniem 1 lipca 2023 r. odwołano na obszarze Rzeczypospolitej Polskiej stan zagrożenia epidemicznego w związku z zakażeniami wirusem SARS-CoV-2.

Państwowy Powiatowy Inspektor Sanitarny w Końskich w 2023 r. nadzorował na terenie Gminy Radoszyce **149 obiektów**. Przeprowadzono ogółem **68 kontroli**, wydano **30 decyzji administracyjnych**, w tym **19 decyzji merytorycznych** oraz **11 decyzji płatniczych**, nałożono **3 mandaty na kwotę 1200 zł**. W ramach urzędowej kontroli żywności oraz monitoringu jakości wody do spożycia i z kąpieliska pobrano ogółem **23 próbki do badań**, w tym **9 próbek wody** i **14 próbek żywności**.

## **I. Ocena zagrożenia epidemiologicznego**

Państwowy Powiatowy Inspektor Sanitarny w Końskich sprawuje nadzór nad **6 podmiotami wykonującymi działalność leczniczą**, w tym:

- 1 publicznym zakładem opieki zdrowotnej lecznictwa ambulatoryjnego,
- 4 gabinetami (indywidualnej praktyki lekarskiej),
- 1 innym podmiotem leczniczym (Opieka Paliatywna i Hospicyjna).

W 2023 r. na terenie gminy Radoszyce przeprowadzono 4 kontrole podmiotów wykonujących działalność leczniczą w zakresie nadzoru przeciwepidemicznego, szczepień ochronnych.

W publicznym zakładzie opieki zdrowotnej lecznictwa ambulatoryjnego i w podmiotach prowadzących działalność leczniczą wykonywaną przez praktykę zawodową decyzji administracyjnych nie wydano, zaleceń nie udzielono. W skontrolowanych obiektach poddawano ocenie między innymi stan sanitarno-techniczny pomieszczeń, dezynfekcję i sterylizację narzędzi i sprzętu medycznego, postępowanie z odpadami medycznymi w miejscach ich wytwarzania oraz czasowego gromadzenia, postępowanie z odpadami komunalnymi, postępowanie z bielizną czystą i brudną, opracowanie i zastosowanie procedur medycznych. W wyniku kontroli stwierdzano, że zaopatrzenie w sprzęt jednorazowy, środki dezynfekcyjne i czystościowe oraz sprzęt niezbędny do utrzymania czystości w nadzorowanych podmiotach jest prawidłowe. Naruszenia wymagań sanitarno – higienicznych w zakresie utrzymania czystości i porządku nie stwierdzono. Dostępność i użycie środków ochrony osobistej personelu jest odpowiednie do zagrożenia. Sprzęt wielorazowego użytku wyjaławiany jest w autoklawach.

### **Realizacja Programu Szczepień Ochronnych**

Na terenie gminy Radoszyce w 2023 r. szczepieniom w ramach realizacji Programu Szczepień Ochronnych podlegało **1113 dzieci i młodzieży do lat 19-tu**. Prowadzony był nadzór nad dystrybucją i zużyciem preparatów szczepionkowych.

Szczepienia ochronne wykonywane były w punkcie szczepień w PZOZ w Radoszycach. Wykonawstwo szczepień przebiega zgodnie z Programem Szczepień Ochronnych. Punkt szczepień spełnia wymogi gabinetu zabiegowego i zapewnia prawidłowe warunki chłodnicze do przechowywania szczepionek udokumentowane procedurami. Pielęgniarka wykonująca szczepienia posiada kurs immunoprofilaktyki. Wykonawstwo szczepień w gminie Radoszyce należy ocenić jako bardzo dobre, od lat utrzymuje się na poziomie wyższym niż średnia dla Polski. W PZOZ w Radoszycach realizowane są szczepienia w ramach powszechnego programu bezpłatnych szczepień przeciw HPV. Program ten realizuje założenia i cele Narodowej Strategii

Onkologicznej na lata 2020-2030. Uzupełnia bezpłatny program szczepień ochronnych dla dzieci i młodzieży o szczepienie, które chroni przed chorobami wywołanymi przez HPV.

HPV (Human Papilloma Virus) to nazwa ludzkiego wirusa brodawczaka. HPV odpowiada za zachorowania na raka szyjki macicy, a także inne choroby nowotworowe. Przed zakażeniem HPV może uchronić szczepionka. Szczepienie jest najskuteczniejsze, jeśli nastąpi przed potencjalnym narażeniem na zakażenie HPV, do którego dochodzi głównie drogą kontaktów seksualnych. W Polsce w powszechnym programie szczepień przeciw HPV bezpłatnie dostępne są 2 szczepionki: 2-walentna szczepionka Cervarix i 9-walentna szczepionka Gardasil 9. W roku 2023 ze szczepień mogły skorzystać dzieci urodzone w 2010 i 2011 r. Szczepienia przeciw HPV dla dziewcząt i chłopców w wieku 12 i 13 lat podawane są w dwóch dawkach. Odstęp między tymi dawkami wynosi od 6 do 12 miesięcy.

### **Sytuacja epidemiologiczna w zakresie chorób zakaźnych**

W 2023 r. w związku z trwającym do 30 czerwca stanem zagrożenia epidemicznego wywołanym zakażeniami koronawirusem SARS-CoV-2 na terenie Rzeczypospolitej Polskiej działalność przeciwepidemiczna Państwowej Inspekcji Sanitarnej w Końskich w dalszym ciągu skoncentrowana była na zwalczaniu zakażeń koronawirusem SARS-CoV-2. W lipcu 2023 r. na obszarze Rzeczypospolitej Polskiej odwołano stan zagrożenia epidemicznego wywołanym zakażeniami koronawirusem SARS-CoV-2.

W 2023 r. do PSSE w Końskich zgłoszono z terenu gminy Radoszyce następujące jednostki chorobowe, które zgodnie z *ustawą z dnia 5 grudnia 2008 roku o zapobieganiu oraz zwalczaniu zakażeń i chorób zakaźnych u ludzi* i wykazem zakażeń i chorób zakaźnych podlegają zgłaszalności i nadzorowi przez służby sanitarne:

- Salmoneloza - 3 przypadki,
- Inne bakteryjne zakażenie jelitowe - 1 przypadek,
- Szkarlatyna - 3 przypadki,
- Styczność i narażenie na wściekliznę/potrzeba szczepień - 3 przypadki,
- Choroba wywołana przez *Streptococcus pneumoniae* - 1 przypadek,
- Grypa - 29 przypadków,
- Zakażenie wirusem RSV - 2 przypadki,
- Zakażenie SARS-CoV-2 (COVID-19) - 45 przypadków.

Przypadków innych chorób podlegających zgłaszalności nie notowano. Ogniska zbiorowego zatrucia pokarmowego nie zarejestrowano.

## II. Nadzór nad jakością wody do spożycia i obiektami użyteczności publicznej

W 2023 r. na terenie miasta i gminy Radoszyce w zakresie **Sekcji Nadzoru Higieny Środowiska** nadzorem objętych było **36 obiektów**, tj.: **2** urządzenia wodne zbiorowego zaopatrzenia w wodę, **1** kąpielisko, **1** podmiot leczniczy oraz **32** obiekty użyteczności publicznej, w tym: **1** ustęp publiczny, **12** zakładów usługowych (8 zakładów fryzjerskich, 2 zakłady odnowy biologicznej, 1 zakład kosmetyczny, 1 inne zakłady, w których są świadczone więcej niż jedna z usług), **3** tereny rekreacyjne (2 place zabaw dla dzieci, 1 plaża), **5** cmentarzy, **1** dom przedpogrzebowy, **2** zakłady pogrzebowe, **1** parking niestrzeżony, **1** skwer, **1** obiekt sportowy, **2** apteki, **1** Urząd Miasta i Gminy, **1** stacja paliw, **1** Komisariat Policji.

### Jakość wody do spożycia, stan sanitarny urządzeń wodociągowych

Celem nadrzędnym działań Państwowej Inspekcji Sanitarnej jest ochrona zdrowia ludzi, realizowana między innymi poprzez monitoring jakości wody przeznaczonej do spożycia przez ludzi.

Państwowy Powiatowy Inspektor Sanitarny w Końskich prowadzi nadzór nad jakością wody przeznaczonej do spożycia przez ludzi na podstawie *ustawy z dnia 14 marca 1985 r. o Państwowej Inspekcji Sanitarnej (tekst jednolity: Dz. U. z 2023 r., poz. 338 z późn. zm.)* i *ustawy z dnia 7 czerwca 2001 r. o zbiorowym zaopatrzeniu w wodę i zbiorowym odprowadzaniu ścieków (tekst jednolity: Dz. U. z 2023 r., poz. 537 z późn. zm.)*.

Wymagania jakim powinna odpowiadać woda, sposób oceny jej przydatności do spożycia oraz sprawowania nadzoru nad jej jakością określa *rozporządzenie Ministra Zdrowia z dnia 7 grudnia 2017 r. w sprawie jakości wody przeznaczonej do spożycia przez ludzi (Dz. U. poz. 2294)*. Zgodnie z tym rozporządzeniem woda jest zdatna do użycia, jeżeli jest wolna od mikroorganizmów chorobotwórczych i pasożytów w liczbie stanowiącej potencjalne zagrożenie dla zdrowia ludzkiego, wszelkich substancji w stężeniach stanowiących potencjalne zagrożenie dla zdrowia ludzkiego oraz nie wykazuje agresywnych właściwości korozyjnych i spełnia wymagania mikrobiologiczne, chemiczne oraz w zakresie substancji promieniotwórczych, określone w jego załącznikach.

Mieszkańcy miasta i gminy Radoszyce zaopatrywani są w wodę do spożycia przez 2 urządzenia wodociągowe zbiorowego zaopatrzenia w wodę oparte na wodach podziemnych (wodociąg Radoszyce i wodociąg Kłucko).

- **wodociąg Radoszyce** – o produkcji wody **901,17 m<sup>3</sup>/dobę** zaopatruje ok. **7572** osób ludności stałej w 39 miejscowościach (w tym w 1 mieście, 31 wsiach, 5 przysiółkach, 1 leśniczówce, 1 kolonii),

awaryjnie może zaopatrywać w wodę 4 miejscowości, tj.: Hutę, Kłucko, Kłucko – Kolonię (kolonia), Wyrębów, zaopatrywane w wodę z wodociąg Kłucko.

- **wodociąg Kłucko** – o produkcji wody **35,53 m<sup>3</sup>/dobę**, zaopatruje ok. **577 osoby** ludności stałej w 4 miejscowościach (w tym 3 wsiach i 1 kolonii).

Na koniec roku sprawozdawczego 2023 oceniono, że jakość wody z przedmiotowych wodociągów pod względem bakteriologicznym i fizykochemicznym odpowiadała wymogom rozporządzenia Ministra Zdrowia dnia 7 grudnia 2017 r. w *sprawie jakości wody przeznaczonej do spożycia przez ludzi (Dz. U. poz. 2294)*.

Państwowa Inspekcja Sanitarna w ramach bieżącego nadzoru sanitarnego prowadzi badania jakości wody oraz ocenia stan sanitarno – techniczny urządzeń wodnych. W ramach prowadzonego monitoringu jakości wody dokonywane są pobory próbek wody do badania z urządzeń wodociągowych, z częstotliwością uzależnioną od wielkości wodociągu (tj. produkcji wody), jak również stwierdzanych problemów z jakością wody.

W 2023 r. **przeprowadzono ogółem: 2 kontrole sanitarne urządzeń wodnych, 8 kontroli jakości wody do spożycia**, pobrano 8 próbek wody do badań, w tym: 6 próbek do badań w zakresie parametrów grupy A i 2 próbki w zakresie parametrów grupy A i B, wydano 2 oceny okresowe i 1 ocenę obszarową jakości wody.

Poza kontrolą jakości wody prowadzoną przez Państwową Inspekcję Sanitarną, w 2023 roku była dokonywana przez zarządcę urządzeń wodociągowych kontrola wewnętrzna jakości wody, zgodnie z opracowanymi i uzgodnionymi z PPIS w Końskich harmonogramami poboru prób wody.

**W 2023 r. nie wydano decyzji na poprawę jakości wody oraz stanu sanitarno – technicznego wodociągów.**

W roku sprawozdawczym na terenie gminy Radoszyce **zrealizowano następujące zamierzenia mające na celu poprawę zaopatrzenia ludności w wodę do spożycia oraz poprawę stanu sanitarno-technicznego** w zakresie wodociągów zbiorowego zaopatrzenia w wodę, tj.

- wodociąg Radoszyce – przeprowadzono rozbudowę wodociągu, tj. włączono do eksploatacji nową studnię głębinową – studnia nr 4 o głębokości 55,00 m oraz wydajności 32,0 m<sup>3</sup>/h zlokalizowana przy ul. Krakowskiej w Radoszycach.

Kwestię bardzo istotną dla stanu bezpieczeństwa sanitarnego miasta i gminy Radoszyce stanowi zabezpieczenie awaryjnych źródeł zaopatrzenia w wodę przeznaczoną do spożycia przez ludzi lub zapasu wody na wypadek wystąpienia sytuacji awaryjnych.

Komunalny Zakład Gospodarczy w Radoszycach - zarządca wodociągów Radoszyce i Kłucko wyposażony jest w 4 atestowane zbiorniki; kontenery IBC, o poj. 1 m<sup>3</sup> każdy, posiadające Deklarację Zgodności nr IBC\_01\_2017, wykonane z tworzywa sztucznego, przeznaczone do

kontakty z żywnością i wodą do spożycia, umożliwiające dowóz wody na wypadek konieczności zapewnienia mieszkańcom zastępczego zaopatrzenia w wodę do spożycia.

### **Obiekty użyteczności publicznej**

W 2023 r. przeprowadzono **22 kontrole obiektów użyteczności publicznej**, w tym: 1 kontrolę ustępu publicznego, 7 kontroli zakładów usługowych, 5 kontroli cmentarzy, 1 kontrolę skweru, 1 kontrolę parkingu, 1 kontrolę domu przedpogrzebowego oraz 3 kontrole plaży i 3 kontrole kąpieliska.

Państwowa Inspekcja Sanitarna sprawuje również nadzór nad prawidłowym przebiegiem ekshumacji zwłok/szczątków ludzkich i warunkami sanitarnymi ich przewozu. Ekshumacja jest dopuszczalna w okresie od 16 października do 15 kwietnia i przeprowadza się ją we wczesnych godzinach rannych przy zachowaniu odpowiednich warunków sanitarnych. Oceniając stan sanitarny środków do przewozu zwłok/szczątków ludzkich zwracana jest szczególna uwaga na przestrzeganie obowiązku mycia i dezynfekcji części pojazdu przeznaczonych do umieszczania zwłok/szczątków, częstotliwość w/w czynności, stosowane środki dezynfekcyjne.

W 2023 r. do PPIS w Końskich wpłynął **1 wniosek o wydanie zezwolenia na ekshumację zwłok** z terenu miasta i gminy Radoszyce.

Na wniosek Starosty Koneckiego, Państwowy Powiatowy Inspektor Sanitarny w Końskich w roku 2023 wydał **1 opinię w formie postanowienia na sprowadzenie zwłok z zagranicy**.

W sezonie letnim 2023 r. na terenie gminy Radoszyce Państwowy Powiatowy Inspektor Sanitarny objął nadzorem **1 kąpielisko w Radoszycach**, na zbiorniku wodnym usytuowanym na rzece Plebance w Radoszycach, o długości linii brzegowej 95 m.

**Sezon kąpieliskowy na kąpielisku Radoszyce rozpoczął się z dniem 25.06.2023 r., zakończył z dniem 31.08.2023 r.** zgodnie z zaopiniowanym pozytywnie przez Państwowego Powiatowego Inspektora Sanitarnego w Końskich postanowieniem znak: NHS.9020.13.1.2023.GM z dnia 10.02.2023 r. projektem uchwały Rady Miejskiej w Radoszycach w sprawie wykazu kąpielisk zorganizowanych na terenie Gminy Radoszyce oraz określenia sezonu kąpielowego na rok 2023.

Państwowy Powiatowy Inspektor Sanitarny w Końskich na podstawie wyników badań próbki wody pobranej przed sezonem w ramach kontroli urzędowej stwierdził **przydatność wody do kąpielii w kąpielisku Radoszyce**, o czym **Komunikatem Nr 1/2023 z dnia 22.06.2023 r.** (bieżąca ocena jakości wody w kąpielisku Radoszyce), poinformowano zarządcę kąpieliska – Gminę Radoszyce,



Starostwo Powiatowe w Końskich, Komisariat Policji w Radoszycach, nie odnotowano sytuacji mogących powodować pogorszenie jakości wody w kąpielisku oraz stanowiących zagrożenie dla zdrowia kąpiących się osób.

Państwowy Powiatowy Inspektor Sanitarny w Końskich sprawował w roku 2023 nadzór nad jakością wody w kąpielisku w czasie trwania sezonu zgodnie z obowiązującym *rozporządzeniem Ministra Zdrowia z dnia 17 stycznia 2019 r. w sprawie prowadzenia nadzoru nad jakością wody w kąpielisku i miejscu wykorzystywanym do kąpieli (Dz. U., poz. 255)*.

**Zgodnie z przyjętą przez Komisję Europejską praktyką pobierania pierwszej próbki wody do badań w kąpielisku, próbka wody przed otwarciem sezonu kąpielowego, powinna zostać pobrana nie wcześniej niż na 10 dni przed rozpoczęciem sezonu.**

Główny Inspektor Sanitarny przed rozpoczęciem sezonu kąpielowego przedstawia Komisji Europejskiej informację o liczbie kąpielisk.

Przeprowadzono **3 kontrole sanitarne** kąpieliska i plaży i **1 kontrolę jakości wody** z kąpieliska w Radoszycach, **pobrano 1 próbkę wody z kąpieliska** w ramach kontroli urzędowej jakości wody.

Państwowy Powiatowy Inspektor Sanitarny w Końskich w oparciu o wyniki badań laboratoryjnych próbek wody **pobranymi w ramach kontroli wewnętrznej jakości wody** prowadzonej przez zarządcę kąpieliska oraz **w ramach kontroli urzędowej** pobranymi przez przedstawicieli PPIS w Końskich, wydał **5 komunikatów (4 bieżące oceny jakości wody, 1 sezonową ocenę jakości wody)** stwierdzających przydatność wody do kąpieli w kąpielisku w Radoszycach.

**Decyzji nie wydano, doraźnych zaleceń nie udzielono.**

Kąpielisko w Radoszycach **wyposażono w 4 sanitariaty przenośne typu toi-toi**: 1 na kąpielisku, 1 w bezpośrednim sąsiedztwie kąpieliska, 2 na parkingach: przy wjeździe na obszar zbiornika wodnego oraz od strony Wilczkowic.

Organizator kąpieliska – Gmina Radoszyce podejmował właściwe środki zarządzania oraz sprawowania nadzoru nad jakością wody w kąpieliskach, poprzez uzgodnienie z PPIS w Końskich harmonogramu pobierania próbek wody z kąpieliska, uwzględniającego terminy pobierania i analizy jednej próbki pobranej nie wcześniej niż 10 dni przed otwarciem sezonu kąpielowego oraz nie mniej niż trzech próbek w sezonie kąpielowym, w okresie funkcjonowania kąpielisk, tak aby przerwa między badaniami nie przekraczała miesiąca; oznakowanie kąpielisk tablicami informacyjnymi; systematyczne, wizualne nadzorowanie wody w kąpielisku; badanie próbek wody z kąpieliska w laboratorium WSSE w Kielcach, przekazywanie wyników badań PPIS w Końskich, celem dokonania bieżącej oceny jakości wody.

W ramach nadzoru sanitarnego w zakresie higieny środowiska, w roku 2023 do Państwowego Powiatowego Inspektora Sanitarnego w Końskich **wniesiono 1 interwencję dotyczącą niewłaściwej jakości wody w kąpielisku w Radoszycach**, przekazaną do PPIS w Końskich zgodnie z właściwością rzeczową i miejscową przez ŚPWIS i PSSE w Kielcach, celem rozpatrzenia sprawy z godnie z kompetencjami.

Interwencja w przedmiotowym zakresie okazała się bezzasadna. Udzielono odpowiedzi wnoszącemu podanie.

### III. Zapobiegawczy Nadzór Sanitarny

Przedmiotem działalności zapobiegawczego nadzoru sanitarnego jest uzgadnianie i opiniowanie pod względem wymagań higienicznych i zdrowotnych:

- wniosków dotyczących konieczności wykonania raportu oddziaływania inwestycji na środowisko i jego zakresu,
- przedsięwzięć przed wydaniem decyzji o środowiskowych uwarunkowaniach,
- dokumentacji projektowych dotyczących budowy oraz zmiany sposobu użytkowania obiektów budowlanych,
- przystąpienia do użytkowania przedsięwzięcia,
- miejscowych planów zagospodarowania przestrzennego,
- warunków zabudowy i zagospodarowania terenu, określonych w przedkładanych projektach decyzji o warunkach zabudowy i o ustaleniu lokalizacji inwestycji celu publicznego.

Mając na uwadze ochronę zdrowia publicznego, organy Państwowej Inspekcji Sanitarnej w ramach prowadzonych postępowań oraz uzgodnień w zakresie zapobiegawczego nadzoru sanitarnego przyczyniają się do eliminacji nieprawidłowości w zakresie sanitarno-higienicznym, zapewniają właściwe warunki sanitarno-zdrowotne w miejscach pobytu ludzi, a także odpowiednie warunki pracy.

W roku 2023 Nadzór Zapobiegawczy zajął **16 stanowisk**, których celem było zapewnienie właściwych warunków higienicznych i zdrowotnych w obiektach na etapie planowania, projektowania, realizacji i dopuszczenia do użytkowania, oraz wydał **5 decyzji płatniczych** i przeprowadził **1 kontrolę**.

W I instancji nie wydano decyzji merytorycznych.

#### Dane za 2023 r. dot. Gminy Radoszyce

#### Ilość załatwianych spraw i wydanych opinii przez Nadzór Zapobiegawczy w poszczególnych zakresach tematycznych w roku 2023:

- Liczba zajętych stanowisk dotyczących strategicznej oceny oddziaływania na środowisko:
  - uzgodnienie dot. odstąpienia od przeprowadzenia strategicznej oceny oddziaływania na środowisko – **0**,
  - uzgodnienie zakresu i stopnia szczegółowości informacji wymaganych w prognozie oddziaływania na środowisko – **0**,
  - opinie projektu dokumentu wraz z prognozą oddziaływania na środowisko – **0**;

- Liczba zajętych stanowisk dotyczących oceny oddziaływania przedsięwzięcia na środowisko:
  - opinie co do potrzeby przeprowadzenia oceny oddziaływania na środowisko, a w przypadku stwierdzenia takiej potrzeby – co do zakresu raportu o oddziaływaniu przedsięwzięcia na środowisko – **2**,
  - opinie w sprawie uzgodnienia warunków realizacji przedsięwzięcia przed wydaniem decyzji o środowiskowych uwarunkowaniach – **0**;
- Uzgodnienie dokumentacji projektowej pod względem wymagań higienicznych i zdrowotnych – **4**;
- Liczba zajętych stanowisk dotyczących uczestniczenia w dopuszczeniu do użytkowania obiektu budowlanego – **6**;
- Liczba zajętych stanowisk innych na etapie rozpoczęcia nowej działalności – **0**;
- Liczba uzgodnień dot. warunków zabudowy i zagospodarowania terenu pod względem wymagań higienicznych i zdrowotnych – **3**;
- Liczba zajętych stanowisk dotyczących innych spraw – **1**.

We wrześniu 2023 r. wszedł w życie przepis zawarty w *art. 53 ust. 4 pkt 2a ustawy o planowaniu i zagospodarowaniu przestrzennym (tekst jednolity: Dz. U. z 2023 r., poz. 977 z późn. zmianami)*, dotyczący obowiązku uzgadniania warunków zabudowy i zagospodarowania terenu pod względem wymagań higienicznych i zdrowotnych z właściwym organem Państwowej Inspekcji Sanitarnej. W roku 2023 wydano **3 postanowienia** uzgadniające warunki zabudowy i zagospodarowania terenu.

#### IV. Warunki sanitarno – higieniczne środowiska pracy

**Sekcja Nadzoru Środowiska Pracy** zajmuje się ochroną zdrowia pracowników przed niekorzystnym wpływem szkodliwości występujących w środowisku pracy w celu zapobiegania powstawaniu chorób zawodowych, poprzez sprawowanie bieżącego nadzoru sanitarnego w zakresie przestrzegania przepisów higieny i warunków środowiska pracy.

W 2023 r. w ewidencji Sekcji Nadzoru Środowiska Pracy w Gminie Radoszyce znajdowało się **25** zakładów pracy, w których zatrudnionych było **176 pracowników**.

##### 1. Zakres kontroli warunków pracy

W 2023 r. przeprowadzono **6** kontroli w **4** zakładach, zatrudniających **88** pracowników.

Przeprowadzone kontrole dotyczyły między innymi następujących tematów:

Liczba kontroli z podziałem na zagadnienia:

Temat	Liczba kontroli
Nadzór nad warunkami pracy w zakresie szkodliwych czynników biologicznych	1
Nadzór nad warunkami pracy w zakresie szkodliwych czynników rakotwórczych	2
Nadzór nad wykonaniem zarządzeń wydanych decyzji (kontrole sprawdzające)	3
ogółem	6

Intensywność sprawowania bieżącego nadzoru sanitarnego różnicowana jest w zależności od oceny ryzyka zawodowego.

Pod uwagę bierze się następujące kryteria:

- Występowanie czynników szkodliwych w środowisku pracy.
- Występowanie przekroczeń najwyższych dopuszczalnych stężeń (NDS) i najwyższych dopuszczalnych natężeń (NDN) wyżej wymienionych czynników.
- Stosowanie, udostępnianie do obrotu produktów biobójczych.
- Stosowanie substancji i mieszanin chemicznych.
- Występowanie czynników biologicznych.
- Zapadalność na choroby zawodowe.
-

## **2. Postępowanie administracyjno-egzekucyjne**

W 2023 r. wydano 2 decyzje administracyjne merytoryczne dotyczące szkodliwych czynników biologicznych oraz szkodliwych czynników rakotwórczych i 2 decyzje płatnicze.

Nie wydano postanowień o nałożeniu grzywien celem przymuszenia do wykonania decyzji.

Nie wydano grzywien w drodze mandatów karnych.

Nie wydano decyzji unieruchamiających zakłady, wydziały, stanowiska pracy.

## **3. Nadzór nad warunkami pracy – charakterystyka działań naprawczych**

### **3.1. Nadzór nad warunkami pracy w przekroczeniach NDS i NDN**

W 2023 r. przeprowadzono 2 kontrole sanitarne dotyczące szkodliwych czynników rakotwórczych. Nie było przekroczeń NDS i NDN.

### **3.2. Produkty biobójcze**

Nie przeprowadzono kontroli w ramach nadzoru nad udostępnianiem do obrotu produktów biobójczych zawierających substancje czynne.

### **3.3. Czynniki biologiczne**

W 2023r. przeprowadzono 1 kontrolę w ramach nadzoru nad warunkami pracy pracowników zatrudnionych w narażeniu na czynniki biologiczne. Wydano 1 decyzję. Nakazy w decyzji dotyczyły szkoleń w zakresie czynników biologicznych.

## **4. Działalność w zakresie promocji zdrowia i oświaty w środowisku pracy**

Pracownicy Sekcji Nadzoru Środowiska Pracy podczas kontroli sanitarnych w zakładach pracy:

- informowali o skutkach narażenia na czynniki szkodliwe na stanowiskach pracy oraz o istniejących wymaganiach dotyczących bezpiecznych warunków pracy,
- zbierano informacje na temat przestrzegania zakazu palenia i przekazywano informacje dotyczące skutków czynnego i biernego palenia.

### **Podsumowanie**

W 2023 r. nadzorem bieżącym objęto 4 zakłady zatrudniające 88 pracowników.

Na podstawie przeprowadzonych kontroli stwierdzono, że:

- pracodawcy realizują zalecenia pokontrolne Inspekcji Sanitarnej
- pracodawcy realizują wymagania dotyczące poprawy warunków pracy w zakładach.

Prowadzono nadzór nad warunkami pracy i wypełnianiem przez pracodawców obowiązków wynikających z oceny narażenia zawodowego pracowników w zakresie zagrożeń biologicznych i rakotwórczych.

## **V. Nadzór nad placówkami nauczania i wychowania oraz placówkami wypoczynku dzieci i młodzieży**

PPIS w Końskich prowadzi bieżący nadzór sanitarny nad placówkami nauczania i wychowania oraz placówkami wypoczynku dzieci i młodzieży.

Pod nadzorem znajdowało się **9 placówek**:

- 5 szkół podstawowych,
- 1 Młodzieżowy Ośrodek Wychowawczy w Józwikowie,
- 1 przedszkole,
- 1 liceum dla dorosłych,
- 1 szkoła policealna.

W wyżej wymienionych placówkach przeprowadzono **6 kontroli** kompleksowych.

### **Postępowanie administracyjno-egzekucyjne**

W 2023 roku nie prowadzono żadnych postępowań administracyjnych.

### **Wnioski:**

1) Podczas przeprowadzonych w 2023 roku kontroli placówek stwierdzono, że w skontrolowanych placówkach **brak**:

- indywidualnych szafek uczniowskich do pozostawiania podręczników i przyborów,
- podstawowej opieki lekarskiej i stomatologicznej,
- zbyt mała ilość godzin pracy pielęgniarki w placówkach.

2) Należy rozważyć utworzenie placówki wsparcia dziennego dla dzieci i młodzieży.

## VI. Nadzór nad bezpieczeństwem żywności, żywienia, materiałów i wyrobów przeznaczonych do kontaktu z żywnością

W 2023 roku z ogólnej liczby **73 zakładów** skontrolowano **18 obiektów** – co stanowi **24,65%** zakładów znajdujących się w ewidencji gminy Radoszyce.

Kontrolą objęto zakłady wyszczególnione w poniższej tabeli: głównie sklepy spożywcze, wytwórnię lodów, automat do lodów, dom weselny, bloki żywienia w szkołach, w przedszkolu, w ośrodku szkolno-wychowawczym oraz producentów pierwotnych.

Rodzaj obiektu	Liczba zakładów wg ewidencji	Liczba kontroli	Liczba kontroli negatywnych	Liczba mandatów kwota
Wytwórnie lodów	1	1	-	
Automaty do lodów	1	1	1	100 zł
Piekarnie	1	-	-	-
Inne Wytwórnie Żywności	7	-	-	-
Sklepy GS + prywatne	30	8	-	-
Małe gastronomie (w tym przyczepy gastronomiczne)	10	6	2	800 zł
Domy Weselne	1	-		
Stołówki szkolne	4	-	-	-
Przedszkola	1	-	-	-
Handel obwoźny i ruchomy	3	1	1	300 zł
Środek transportu	4	-	-	-
Apteki	1	-	-	-
Ośrodki szkolno-wychowawcze	1	-		
Producenci pierwotni i dostawcy bezpośredni	7	1		
Zakłady Usług Cateringowych	1	-	-	-
<b>Razem</b>	<b>73</b>	<b>18</b>	<b>4</b>	<b>1200 zł</b>



W roku 2023 odnotowano 3 obiekty o złym stanie sanitarno-technicznym:

- brak segregacji asortymentowej w urządzeniu chłodniczym,
- niewłaściwy stan higieniczny drobnego sprzętu,
- baniaki na wodę wykonane z tworzywa sztucznego nie przeznaczone do kontaktu z żywnością w zakładach przeznaczonych do handlu ruchomego,
- brak odzieży roboczej,
- brak dokumentacji GHP/GMP/HACCP, brak zapisów prowadzonych zgodnie z dokumentacją, w związku z powyższym nie realizuje się procedur zawartych w dokumentacji GHP/GMP,
- brak opracowanego katalogu wyrobu z wykazem składników i alergenów dla produkowanych wyrobów gotowych nieopakowanych,
- brak: środków myjąco-dezynfekcyjnych do mycia i dezynfekcji rąk, sprzętu i powierzchni, ręczników papierowych, brak umywalki do mycia rąk,
- przerwany ciąg chłodniczy środków spożywczych.

**Działania podejmowane w systemie RASFF dotyczyły:**

- powiadomienia pierwotnego Świętokrzyskiego Państwowego Wojewódzkiego Inspektora Sanitarnego nr 2023.10 z dnia 12.09.2023 r. (nr iRASFF 632443) w sprawie stwierdzenia przekroczenia najwyższego dopuszczalnego poziomu (NDP) pozostałości pestycydów, tj. suma kaptanu i THPI, wyrażonego jako kaptan oraz pyrimetanilu w środku spożywczym pn. Kapusta pekińska, kraj pochodzenia Polska. Środek spożywczy dostarczony do sklepu na terenie miasta Radoszyce. Brak w sprzedaży kwestionowanego środka spożywczego. Sprzedany indywidualnym klientom.

**Postępowanie administracyjno-egzekucyjne: wydano 21 decyzji w tym:**

- **4 decyzje płatnicze** po negatywnej kontroli kompleksowej,
- **8 decyzji zatwierdzających zakład** w zakresie prowadzenia działalności,
- **8 decyzji** wykreślających,
- **1 decyzja zakazująca produkcję i sprzedaż.**

## VII. Promocja Zdrowia i Oświata Zdrowotna

### Placówki oświatowe realizujące programy profilaktyczne:

1. Program edukacji antytytoniowej: **„Czyste powietrze wokół nas”** - Szkoła Podstawowa w Wilczkowicach, Szkoła Podstawowa w Górnikach, Szkoła Podstawowa w Kapałowie i Szkoła Podstawowa w Kłucku.
2. Program edukacji antytytoniowej: **„Nie pal przy mnie, proszę”** - Szkoła Podstawowa w Wilczkowicach, Szkoła Podstawowa w Kapałowie i Szkoła Podstawowa w Kłucku.
3. Program edukacji antytytoniowej: **„Bieg po zdrowie”** - Szkoła Podstawowa w Wilczkowicach, Szkoła Podstawowa w Kapałowie i Szkoła Podstawowa w Kłucku.
4. Program edukacji antytytoniowej: **„Znajdź właściwe rozwiązanie”** - Szkoła Podstawowa w Kapałowie, Szkoła Podstawowa w Wilczkowicach i Szkoła Podstawowa w Józwickowie.
5. Program edukacyjny dotyczący zbilansowanej diety i aktywności fizycznej **„Trzymaj Formę!”** - Szkoła Podstawowa w Górnikach, Szkoła Podstawowa w Wilczkowicach, Szkoła Podstawowa w Kapałowie i Szkoła Podstawowa w Kłucku.

W XI edycji krajowego Konkursu Wiedzy o Zdrowym Stylu Życia Trzymaj Formę! uczennica Szkoły Podstawowej w Wilczkowicach zakwalifikowała się do II etapu powiatowego konkursu (znalazła się w gronie 277 uczniów z całej Polski).

6. Program edukacyjny dla przedszkoli: **„Skąd się biorą produkty ekologiczne”** – Szkoła Podstawowa w Wilczkowicach, Szkoła Podstawowa w Górnikach, Szkoła Podstawowa w Kapałowie i Szkoła Podstawowa w Kłucku.

W ramach realizacji programu edukacyjnego Wojewódzka Stacja Sanitarno- Epidemiologiczna w Kielcach zorganizowała i przeprowadziła konkurs plastyczny: "Skąd się biorą produkty ekologiczne". Uczniowie oddziałów przedszkolnych Szkoły Podstawowej w Kapałowie oraz Szkoły Podstawowej w Kłucku otrzymali wyróżnienia.

7. Specjalna Branżowa Szkoła I Stopnia w Józwickowie zrealizowała programy edukacyjne:
  - „Znamie! Znam je?” - profilaktyka czerniaka;
  - „ARS, czyli jak dbać o miłość?” - profilaktyka używania substancji psychoaktywnych.

### Interwencje nieprogramowe:

1. Udział w festynie „Radoszyczenie dzieciom” - 29.07.2023 r. pracownicy PSSE w Końskich i PCPR w Końskich zorganizowali namiot profilaktyczny z ulotkami i broszurami edukacyjnymi. Dzieci otrzymały balony i elementy odblaskowe.
2. Placówki oświatowe z gminy Radoszyce zorganizowały spotkania edukacyjne

z przedstawicielem PSSE Końskie:

**29.05.2023 r.** - 3 spotkania edukacyjne w Szkole Podstawowej w Radoszycach dotyczące promocji zdrowia i zdrowego stylu życia, napojów energetyzujących, profilaktyki antytytoniowej i środków psychoaktywnych (360 uczestników).

**30.05.2023 r.** - 2 spotkania edukacyjne w Szkole Podstawowej w Wilczkowicach dotyczące promocji zdrowia i zdrowego stylu życia, napojów energetyzujących oraz profilaktyki antytytoniowej (110 uczestników).

**5.06.2023 r.** - 2 spotkania edukacyjne w Szkole Podstawowej w Kapałowie dotyczące promocji zdrowia i zdrowego stylu życia oraz napojów energetyzujących (83 uczestników).

3. PSSE w Końskich przekazywała materiały edukacyjne dotyczące oświaty zdrowotnej zainteresowanym: podmioty lecznicze i placówki oświatowe, w celu rozpropagowania ich wśród mieszkańców gminy.

## **Wnioski**

Państwowa Inspekcja Sanitarna w Końskich działająca na terenie powiatu koneckiego, w tym m.in. **Gminy Radoszyce** kontynuowała w **2023 r.** wykonywanie działań nadzorowanych określonych *ustawą z dnia 14 marca 1985 r. o Państwowej Inspekcji Sanitarnej* oraz realizowała zadania w oparciu o wytyczne Głównego Inspektora Sanitarnego.

**Działalność Państwowej Inspekcji Sanitarnej ukierunkowana jest na ochronę zdrowia ludzkiego przed niekorzystnym wpływem szkodliwości i uciążliwości środowiskowych oraz zapobiegania powstawaniu chorób, w tym chorób zakaźnych i chorób zawodowych.**

**Głównym celem działalności Powiatowej Stacji Sanitarno – Epidemiologicznej w Końskich w roku 2023 było doskonalenie nadzoru sprawowanego przez Powiatową Stację Sanitarno-Epidemiologiczną w Końskich z wykorzystaniem usług cyfrowych.**

Wyniki działalności Państwowej Inspekcji Sanitarnej pozwalają na ocenę sytuacji epidemiologicznej i stanu sanitarnego Gminy Radoszyce uwzględniającą istniejące oraz mogące się pojawić zagrożenia oraz podejmowanie niezbędnych działań interwencyjnych.

Przeprowadzana analiza wyników działań nadzorowych<sup>0</sup> na terenie Gminy Radoszyce, wskazuje, że stan bezpieczeństwa sanitarnego społeczeństwa ulega stałej poprawie. Nadal jednak, stwierdza się negatywne zjawiska w sferze sanitarnej oraz epidemiologicznej, co świadczy o konieczności kontynuowania stałego nadzoru sanitarnego, obejmujące działania prewencyjne, monitoringowe i naprawcze.

Informacje zawarte w niniejszym raporcie wskazują, że **bezpieczeństwo sanitarne ludności Gminy Radoszyce stoi na dobrym poziomie**. Inspekcja sanitarna obejmuje działaniem różne dziedziny życia mieszkańców oraz współpracuje z samorządem lokalnym, służbami i innymi jednostkami, co umożliwia przeprowadzenie wielu działań. W wyniku działalności Państwowego Powiatowego Inspektora w Końskich wzrasta ponadto świadomość społeczeństwa odnośnie zagadnień sanitarno – epidemiologicznych. Działania nadzоровe prowadzone były równolegle z działaniami o charakterze profilaktyki inwestycyjnej oraz promocji zdrowia i oświaty zdrowotnej.

Do władzy publicznej w jednostkach  
samorządu terytorialnego.

### **Wnioski do organu stanowiącego (wszystkich Radnych), w sprawie ustaw podatkowych i nie tylko.**

Na podstawie art. 63 Konstytucji Rzeczypospolitej Polskiej (KRP), w zw. z art. 2, art. 7, art. 8, art. 30, art. 31 ust. 2, art. 37 ust. 1, art. 82, art. 83 i art. 166 ust. 1 KRP, **wnoszę o rozpatrzenie moich poniższych wniosków, zgodnie z art. 61 ust. 2 KRP, to jest, nie na Komisji, czy sesji, a wnoszę o wyjaśnienie:**

- 1) Czy posiadacie Państwo dowody na to, że ustawa Ordynacja Podatkowa, ustawa o podatku leśnym, ustawa o podatku rolnym, ustawa o podatkach i opłatach lokalnych, czy inne ustawy, na podstawie których działacie, w tym, ustawa o ochronie danych osobowych, ustawa o samorządzie gminnym, ustawa kodeks postępowania administracyjnego, czy ustawy dotyczące wyborów, **są zgodne z KRP**, a jeśli tak, to wnoszę o przesłanie takich dowodów na mój adres domowy, bo chcę wiedzieć, **kto, kiedy i jakimi dokumentami to potwierdził.**
- 2) Co planujecie Państwo zrobić, jeśli nie posiadacie dowodów na zgodność z KRP ww. ustaw, a macie dowody z Urzędu Cywilnej i Demokratycznej Kontroli (UCiDK), że są one nielegalne i już nieważne?
- 3) Dlaczego nadal posługujecie się Państwo dokumentami wydanymi przez nielegalnie działające sądy, trybunały, Radę Ministrów, czy Państwową Komisję Wyborczą i Krajowe Biura Wyborcze, których działalność została uznana za nielegalną i nieważną, co potwierdza Oświadczenie UCiDK nr 7, tym bardziej że sędziowie faktycznie nie są przedstawicielami Narodu Polskiego (nie byli wybierani w wyborach powszechnych do władzy sądowniczej) i nie wiemy, czyimi przedstawicielami są?
- 4) Czy podważyliście Państwo argumenty i dowody zawarte w Oświadczeniach UCiDK, które były wysłane do wszystkich jednostek samorządu terytorialnego, a można się z nimi zapoznać również na stronie [www.ucidk.pl](http://www.ucidk.pl) Przy tym wniosku proszę o wyjaśnienie, dlaczego, jeśli nie podważyliście Państwo otrzymanych dowodów, zawartych w Oświadczeniach UCiDK, co oznacza, że są prawdziwe, nadal powołujecie się na nielegalnie obowiązujące przepisy partyjne i sędziowskie oraz nadal współpracujecie z nielegalnie działającymi organizacjami partyjnymi i sędziowskimi, w tym z Państwową Komisją Wyborczą i Krajowymi biurami Wyborczymi? Czy to nie jest przestępstwo, które nie ma nic wspólnego z art. 2, art. 7, art. 82, art. 83, czy art. 166 ust. 1 KRP?

Uzasadniając powyższe wnioski informuję, że co roku otrzymujemy pisma od władz publicznych, między innymi nakazy płatnicze, w których przywoływane są ww. ustawy, ale **nie** nigdy niepodane jest w nich, czy są one zgodne z KRP, a przecież z art. 37 ust 1 KRP, jednoznacznie wynika, że mamy korzystać z wolności i praw zapewnionych w KRP, a nie innych przepisach prawnych, bo te nie są wymienione w tym artykule. Wniosek z tego jest taki, że skoro KRP przewiduje również inne przepisy prawne, wymienione w art. 87 KRP, to znaczy, że każdy z nich, zanim zostanie wydany do powszechnego stosowania, musi być **KONIECZNIE** zgodny z KRP i muszą być na to dowody. Takie dowody są przewidziane w art. 188 ust. 3 i art. 190 ust 2 KRP, w zw. z art. 2, art. 7, art. 8, art. 37 ust. 1, art. 82 i art. 83 KRP, a to znaczy, że Państwo, jako władza publiczna, mająca obowiązek działać zgodnie z prawem i w granicach prawa, musicie posiadać orzeczenia Trybunału Konstytucyjnego (TK), z których będzie wynikać, że ww. ustawy są zgodne z KRP. Bez takiego orzeczenia TK należy domniemywać, a raczej mieć pewność, że dany przepis prawny **jest niezgodny z KRP**, do czasu, aż TK nie orzeknie inaczej. Nie muszę chyba tłumaczyć, że skoro jakiś przepis prawny nie jest zgodny z KRP, to nie ma prawa znajdować się w obiegu prawnym, a tym bardziej obywatele nie mogą być zmuszani do podporządkowania się pod takie niekonstytucyjne przepisy prawne. Przyznam, że mam problem ze znalezieniem orzeczeń TK do ww. ustaw, więc uważam, że zasadnym jest wyjaśnić, czy znajdują się one w obiegu prawnym, również u Państwa, czy może obywatele, w tym ja, jesteśmy oszukiwani przez władzę publiczną, która zmusza nas do przestrzegania niekonstytucyjnych przepisów partyjnych, przez co jesteśmy też okradani na rzecz nielegalnie działających organizacji partyjnych i sędziowskich, czy na rzecz partyjnych urzędów, które nie są przewidziane w KRP.

Ponadto informuję, że art. 63 KRP **nie przewiduje** trybu nierozpatrywania wniosków, **z jakiegokolwiek przyczyny.** Wnioski mogą być składane ustnie i nie musi być pod nimi podpisów, jeśli jest podane imię, nazwisko, adres i dodatkowo może być numer telefonu do ewentualnego kontaktu. Warto wiedzieć, że art. 7, art. 82 i art. 83 KRP nakazują działać zgodnie z prawem i dla dobra wspólnego, a to oznacza, że powyższe wnioski **muszą być rozpatrzone należycie.** Z tego też powodu, jeśli **nie posiadacie** Państwo dowodów na to, że przepisy partyjne, którymi się posługujecie, są zgodne z KRP, a macie dowody, że są nielegalnie obowiązujące, to powoływanie się na nie nadal, jest ewidentnym przestępstwem na ogromną szkodę Narodu Polskiego, które zgodnie z art. 44 KRP nie ulega przedawnieniu, o czym warto pamiętać.



REGIONALNA IZBA OBRACHUNKOWA  
W KIELCACH

Kielce, 2 lutego 2024 r.

SO III.410.29.2024

Pan  
Robert Nowak  
Przewodniczący Rady Miejskiej w Radoszycach

Regionalna Izba Obrachunkowa w Kielcach przesyła w załączeniu uchwałę III Składu Orzekającego nr 29/2024 w sprawie możliwości sfinansowania deficytu budżetu planowanego w uchwale budżetowej Gminy Radoszyce na 2024 rok.

**PREZES**  
Regionalnej Izby Obrachunkowej w Kielcach  
***Damian Grzelka***  
*(podpisano elektronicznym podpisem kwalifikowanym)*



REGIONALNA IZBA OBRACHUNKOWA  
W KIELCACH

Kielce, 2 lutego 2024 r.

SO III.410.30.2024

Pan  
Robert Nowak  
Przewodniczący Rady Miejskiej w Radoszycach

Regionalna Izba Obrachunkowa w Kielcach przesyła w załączeniu uchwałę III Składu Orzekającego nr 30/2024 w sprawie opinii o prawidłowości planowanej kwoty długu Gminy Radoszyce.

**PREZES**  
Regionalnej Izby Obrachunkowej w Kielcach  
***Damian Grzelka***  
(*podpisano elektronicznym podpisem kwalifikowanym*)