

**UCHWAŁA NR XI/74/2025  
RADY MIEJSKIEJ W RADOSZYCACH**

z dnia 21 lutego 2025 r.

**w sprawie przystąpienia do sporządzenia miejscowego planu zagospodarowania przestrzennego dla fragmentów obrębów ewidencyjnych Grębosze, Górniki, Huta, Nalewajków, Kaliga, Mularzów, Kapałów, Józwików, Węgrzyn, Gruszka, Filipy, Jarzab, Klucko, Wyrębów, Łysów**

Na podstawie art. 18 ust. 2 pkt 5 ustawy z dnia 8 marca 1990 roku o samorządzie gminnym (t.j. Dz. U. z 2024 r. poz. 1465 z późn. zm.) oraz art. 14 ust. 1 ustawy z dnia 27 marca 2003 r. o planowaniu i zagospodarowaniu przestrzennym (Dz. U. z 2024 r. poz. 1130 z późn. zm.)

**Rada Miejska w Radoszycach uchwala, co następuje:**

§ 1. Przystępuje się do sporządzenia miejscowego planu zagospodarowania przestrzennego dla fragmentów obrębów ewidencyjnych Grębosze, Górniki, Huta, Nalewajków, Kaliga, Mularzów, Kapałów, Józwików, Węgrzyn, Gruszka, Filipy, Jarzab, Klucko, Wyrębów, Łysów.

§ 2. Granice obszarów objętych projektem planu miejscowego określono na rysunkach:

Nr 1 obejmujący obręby ewidencyjne Grębosze, Górniki, Huta, Nalewajków, Wyrębów

Nr 2 obejmujący obręb ewidencyjny Klucko

Nr 3 obejmujący obręby ewidencyjne Józwików, Gruszka, Filipy, Jarzab, Łysów

Nr 4 obejmujący obręby ewidencyjne Węgrzyn, Kaliga, Mularzów, Kapałów

- stanowiących załączniki do niniejszej uchwały.

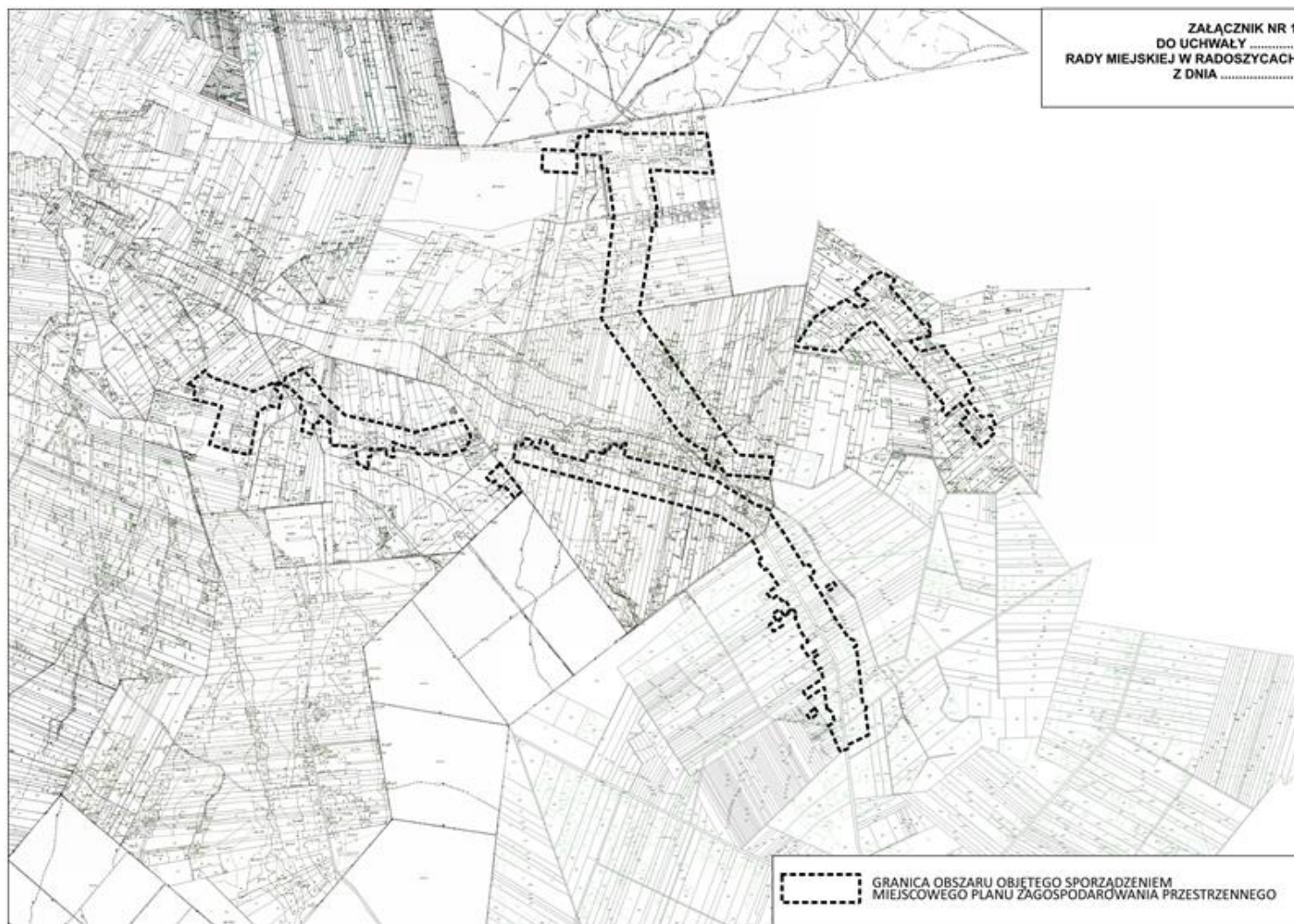
§ 3. Wykonanie uchwały powierza się Burmistrzowi Miasta i Gminy Radoszyce.

§ 4. Uchwała wchodzi w życie z dniem podjęcia.

Przewodniczący Rady  
Miejskiej w Radoszycach

**/-/ Jacek Zaleśny**

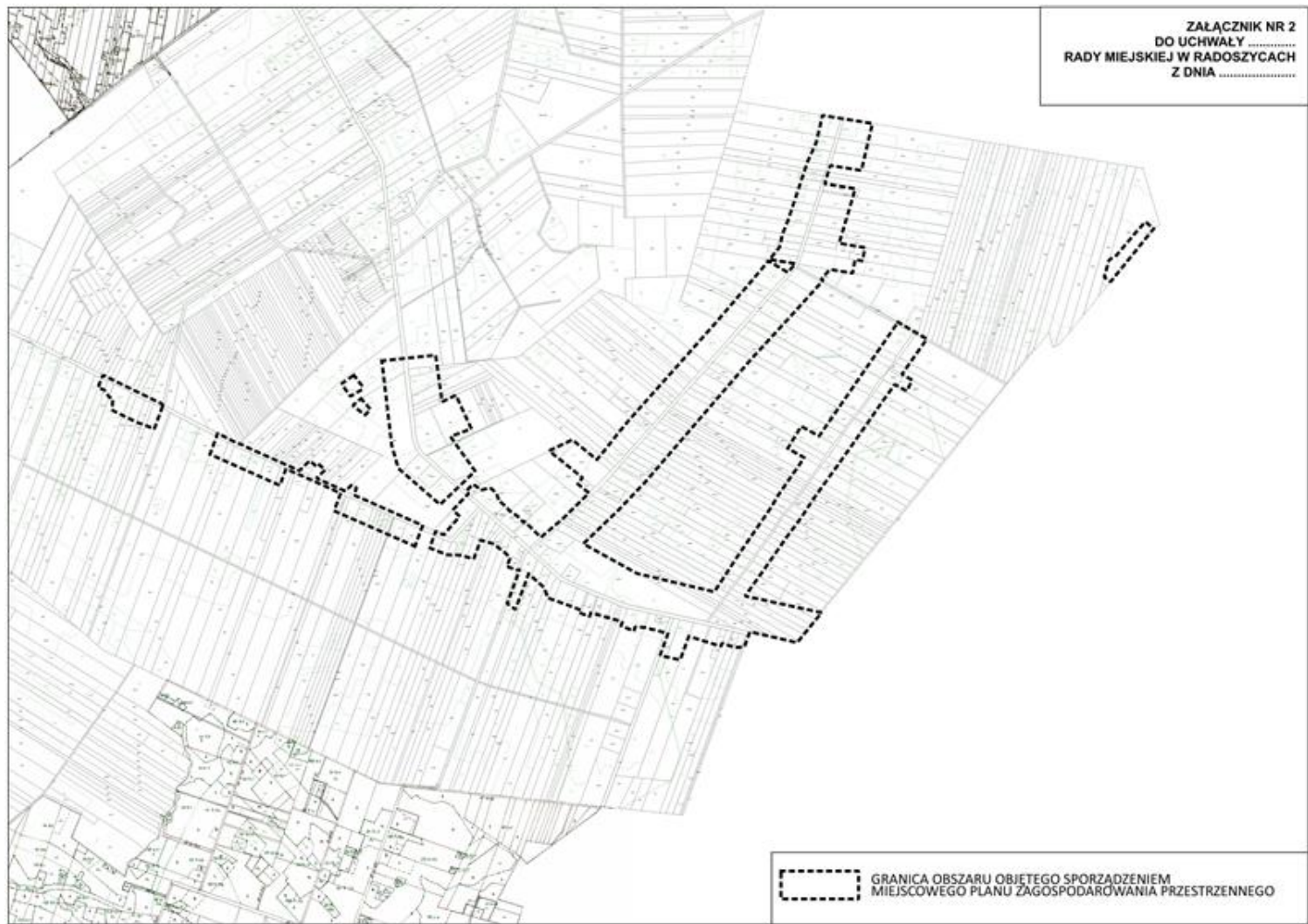
Załącznik Nr 1 do uchwały Nr XI/74/2025 Rady Miejskiej w Radoszycach z dnia 21 lutego 2025 r.



Przewodniczący Rady Miejskiej w Radoszycach

**/-/ Jacek Zaleśny**

Załącznik Nr 2 do uchwały Nr XI/74/2025 Rady Miejskiej w Radoszycach z dnia 21 lutego 2025 r.

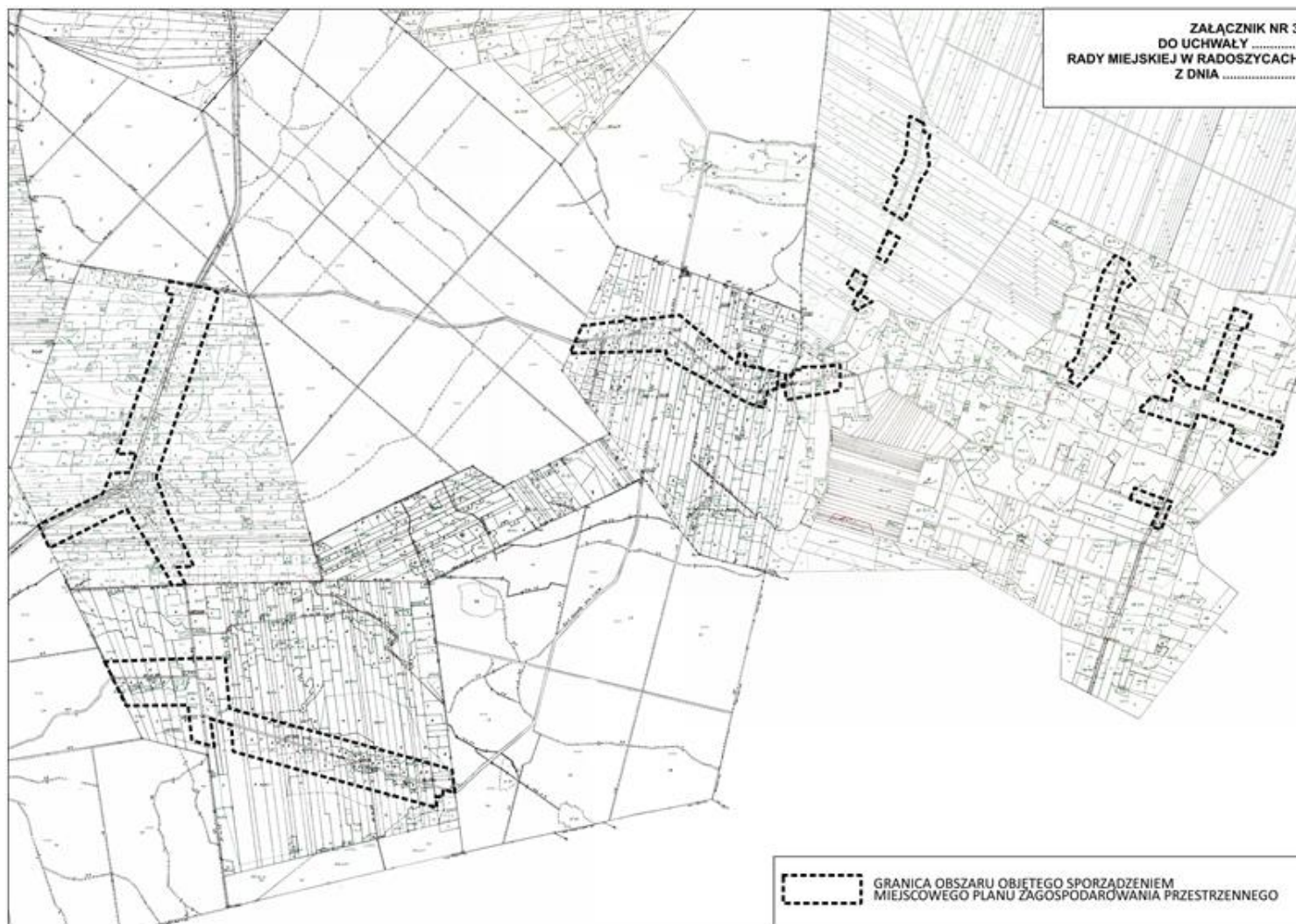


Przewodniczący Rady Miejskiej w Radoszycach

**/-/ Jacek Zaleśny**

Załącznik Nr 3 do uchwały Nr XI/74/2025 Rady Miejskiej w Radoszycach z dnia 21 lutego 2025 r.

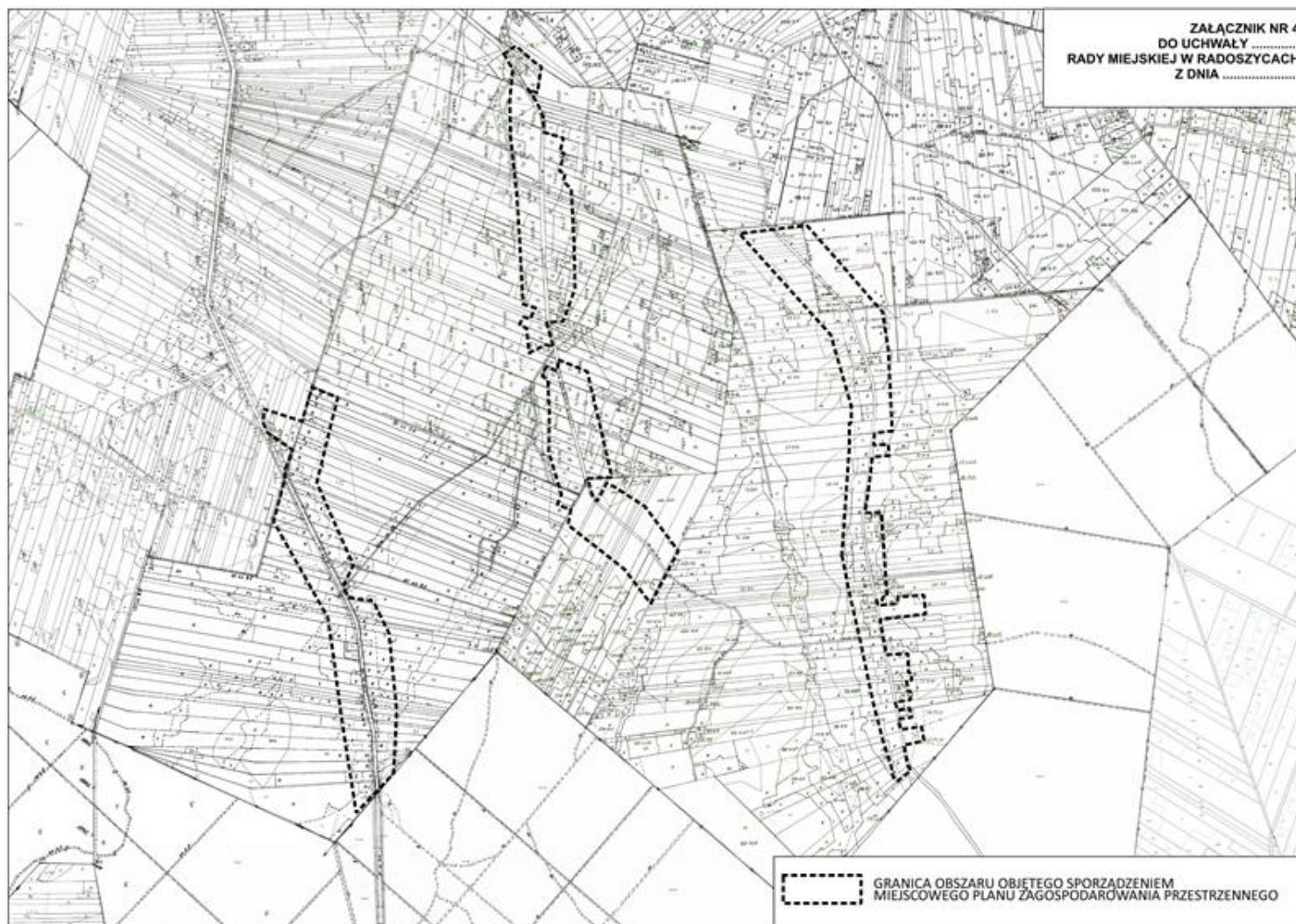




Przewodniczący Rady Miejskiej w Radoszycach

**/-/ Jacek Zaleśny**

Załącznik Nr 4 do uchwały Nr XI/74/2025 Rady Miejskiej w Radoszycach z dnia 21 lutego 2025 r.



Przewodniczący Rady Miejskiej w Radoszycach

**/-/ Jacek Zaleśny**

## **Uzasadnienie**

Zgodnie z art. 4 ustawy z dnia 27 marca 2003 r. o planowaniu i zagospodarowaniu przestrzennym (Dz. U. z 2024 r. poz. 1130 z późn. zm.) ustalenie przeznaczenia terenu, rozmieszczenie inwestycji celu publicznego oraz określenie sposobów zagospodarowania i warunków zabudowy terenu następuje w miejscowym planie zagospodarowania przestrzennego. W celu ustalenia przeznaczenia terenów, w tym dla inwestycji celu publicznego, oraz określenia sposobów ich zagospodarowania i zabudowy Rada Miejska w Radoszycach podejmuje uchwałę o przystąpieniu do sporządzenia miejscowego planu zagospodarowania przestrzennego. Integralną częścią uchwały, są załączniki graficzne przedstawiające granice obszarów objętych projektem planu miejscowego.

Niniejsza uchwała w sprawie przystąpienia do sporządzenia miejscowego planu zagospodarowania przestrzennego dla fragmentów obrębów ewidencyjnych Grębosze, Górniki, Huta, Nalewajków, Kaliga, Mularzów, Kapałów, Jóźwików, Węgrzyn, Gruszka, Filipy, Jarzab, Kłucko, Wyrębów, Łysów rozpocznie procedurę planistyczną sporządzania projektu planu miejscowego dla fragmentów Gminy Radoszyce określonych na załącznikach do niniejszej uchwały. Projekt planu miejscowego nie może naruszać ustaleń Studium uwarunkowań i kierunków zagospodarowania przestrzennego Gminy Radoszyce.

Przewodniczący Rady  
Miejskiej w Radoszycach

**/-/ Jacek Zaleśny**